

**BEFORE THE HON'BLE NATIONAL GREEN TRIBUNAL  
PRINCIPAL BENCH, NEW DELHI  
Original Application No. 461/2025**

**IN THE MATTER OF:**

NGT BAR Association (PB) Legal Aid Committee ... Applicant

**Versus**

State of Himachal Pradesh & Ors

... Respondents

**INDEX**

Sr. No	PARTICULARS	Page
1	Reply/response on behalf of Respondent No - 5 (Divisional Forest Officer, Palampur Forest Division)	1-7
2.	Affidavit support on reply.	7A
3.	<b><u>Annexure R-5/1</u></b> :- copy of revenue record.	8-37
4.	<b><u>Annexure R-5/2</u></b> :- copy of notices and amount recovery details.	38-40
5.	<b><u>Annexure R-5/3</u></b> :- copy of e-challan amount recovery details.	41
6.	<b><u>Annexure R-5/4</u></b> :- copy of compensatory afforestation photographs.	42-57
7.	<b><u>Annexure R-5/5</u></b> :- copy of demarcation report dated 26.05.2023 and 06.12.2025.	58-74

Dated : 20.04.2026

Place : Palampur

COUNSEL FOR THE RESPONDENT NO.5



Anil Jaryal  
Ch. No. 109 Block 3  
Delhi High Court

By (Counsel for Forest)  
Palampur Forest Division



competent authorities as part of the Joint Committee constituted in the present matter.

4. That without prejudice, it is submitted that the answering respondent has taken all immediate and necessary steps to ensure that no environmental degradation with respect to its jurisdiction remains unaddressed, and the answering respondent also has extended full cooperation in mitigation process of any adverse impacts observed during the course of inspection.
5. That it is further submitted that upon verification, instances of unauthorized tree felling were duly identified and appropriate action was initiated in accordance with applicable laws. The penalty has been imposed, and compensatory measures/steps have been directed/initiated to restore ecological balance. Infact, compensatory afforestation at a ratio which is significantly higher than the number of affected trees has been undertaken as a restorative measure.
6. That it is humbly submitted that in view of field inspections and available records, no significant or irreversible ecological damage has been observed at the site in question and the vegetation have not been materially altered to an extent warranting further intervention by the answering respondent.
7. The answering respondent has acted diligently, within the bounds of law, and in compliance with the directions of this Hon'ble Tribunal and undertakes to continue monitoring of the plantation, carry out periodic inspections, issue preventive directions, and coordinate with other departments to ensure compliance with environmental norms.

**REPLY ON MERITS:**

8. That in compliance with paragraphs 10 and 13 of the order dated 27.02.2026, the matter has been comprehensively re-examined

through field inspection carried out by the Range Forest Officer, Palampur, verification of revenue records, examination of demarcation reports, and analysis of the Joint Committee report. All issues flagged by this Hon'ble Tribunal have been duly examined and are addressed herein in a structured and issue-wise manner.

9. That upon verification of revenue records and spot inspection, it is submitted that the land involved in tree felling falls under Khasra Nos. 966, 967, 968, 970, 972, 975, 979, 981, 983, 986, 989, 992 and 1001, situated in Mauza Parour, and is recorded as private ownership land. Further, the area where alleged alteration of the water course has taken place falls under Khasra Nos. 570 and 580, which are recorded as Gair Mumkin Nala and Gair Mumkin Khad, i.e., non-forest Government land. Similarly, the area where the muck dumping has taken place falls under Khasra Nos. 573, 574, 575, 576, 577, 578, 579, 581, 583, 587, 2813/582, 2814/582, 2815/588, 2816/588 and 590. Thus, it is respectfully submitted that no forest land is involved in any of the activities under reference. Copy of revenue record (Jamabandi) are annexed herewith as **Annexure R-5/1 (Colly)**.
10. That the statutory jurisdiction of the Forest Department is confined to forest land governed under the Indian Forest Act, 1927 and the Forest (Conservation) Act, 1980. However, in respect of private land, regulation of tree felling is governed by the Himachal Pradesh Land Preservation Act, 1978, and under Section 6 thereof, the Forest Department is empowered to regulate and take action against unauthorized felling of trees in notified areas. Accordingly, the action taken by the answering respondent is strictly within the statutory framework of the said Act.

ATTESTED

Oral Commissioner

Dy Conservator of Forest  
Palampur Forest Division  
Palampur

11. That with regard to the issue of muck dumping and impact on the water course, it is submitted that the said water body falls under Khasra Nos. 570 and 580, recorded as Gair Mumkin Nala and Gair

Mumkin Khad, and does not form part of forest land. Therefore, regulation of such water bodies, prevention of pollution, and environmental compliance fall within the jurisdiction of the competent authorities such as the Himachal Pradesh Pollution Control Board, the Revenue Department, and the local administration. It is submitted that the matter has been brought to the notice of the concerned authorities for necessary action during the joint committee meeting held on 04.11.2025, and inter departmental coordination has been initiated to ensure appropriate remedial measures.

12. That it is an admitted position that 35 trees were felled unauthorizedly by Radha Swami Satsang Beas (RSSB) from private land recorded under their ownership. It is further submitted that the felled trees fall under Class-IV and Class-V categories, primarily used as fuel wood. Initially, a penalty of ₹5,000/- was imposed by the Range Forest Officer, Palampur, being the competent compounding authority under the Forest Offence Cases. However, in compliance with the directions of this Hon'ble Tribunal, the matter was re-examined under the provisions of the Himachal Pradesh Land Preservation Act, 1978. Under Section 6 read with Section 19 of the said Act and the rules framed thereunder, the offence being compoundable in nature, a penalty of ₹500 per case has been prescribed for illicit felling on private land. Accordingly, the penalty was revised and imposed at the rate of ₹500 per tree instead of Rs 500 per case, amounting to ₹17500/- which has been duly recovered. Copies of notices and amount recovery details is annexed herewith as **Annexure R-5/2**.

13. That, in addition to the statutory penalty imposed under the Himachal Pradesh Land Preservation Act, 1978, the answering respondent has also ensured recovery of the value of forest produce

(fuel wood) derived from the unauthorisedly felled trees amounting to Rs . 66,214/-, assessed as per prevailing market rates. Copy of e-challan amount recovery details is annexed herewith as **Annexure R-5/3**. The said amount has also been realized from Radha Swami Satsang Beas (RSSB). It is further respectfully submitted that, although the Himachal Pradesh Land Preservation Act, 1978 does not expressly mandate compensatory afforestation, this office, in exercise of its administrative and regulatory oversight in the interest of environmental protection and ecological restoration, has imposed compensatory afforestation as an additional remedial measure. Copy of compensatory afforestation photographs annexed herewith as **Annexure R-5/4**.

14. That in compliance thereof, Radha Swami Satsang Beas (RSSB) has undertaken compensatory plantation at its own cost on private land owned by them, under the technical supervision of the Forest Department. A total of 350 saplings has been planted in the ratio of 10:1 against the trees felled, comprising suitable native species such as Amla, Jamun, and Bahera. It is submitted that such plantation, though not specifically prescribed under the Himachal Pradesh Land Preservation Act, 1978, has been undertaken as a restorative ecological measure aimed at biodiversity enhancement, soil conservation, and long-term environmental sustainability. Therefore, the action taken by the answering respondent is not merely punitive but also corrective and restorative in nature.

15. That forest boundary demarcations were conducted by the Revenue Department on 26.05.2023 and 06.12.2025 in the presence of forest officials. The demarcation reports conclusively establish that no encroachment upon forest land has taken place and that the site in question is approximately 400 meters away from the nearest forest boundary. Both historical and recent demarcations unequivocally confirm the absence of forest land involvement. Copy of

demarcation report dated 26.05.2023 and 06.12.2025 is annexed herewith as **Annexure R-5/5**.

16. That in view of the above facts and circumstances, it is submitted that hill cutting has taken place on private land, muck dumping has occurred on non-forest Government land, the impact on the water body is being addressed through competent authorities, unauthorized tree felling has been duly penalized under the Himachal Pradesh Land Preservation Act, 1978, and compensatory plantation has been carried out as an ecological restoration measure. It is further submitted that no violation of the Indian Forest Act, 1927 or the Forest (Conservation) Act, 1980 is made out, and no long-term ecological damage has been observed. The answering respondent has acted diligently, within the bounds of law, and in compliance with the directions of this Hon'ble Tribunal.
17. That the answering respondent undertakes to continue monitoring of the plantation, carry out periodic inspections, issue preventive directions, and coordinate with other departments to ensure compliance with environmental norms and directions of this Hon'ble Tribunal.

### PRAYER

In view of the facts and circumstances stated hereinabove, it is most respectfully prayed that this Hon'ble Tribunal may be pleased to take the present reply on record, hold that no forest land is involved and no violation of forest laws has occurred, accept the action taken by Respondent No. 5 as lawful and in accordance with the Himachal Pradesh Land Preservation Act, 1978, close the proceedings against Respondent No. 5, grant liberty to take further action if required in compliance with any directions of this Hon'ble Tribunal, and pass any

order(s) as deemed fit in the interest of justice and environmental protection.

ATTESTED  
Ords Commissioner  
PALAMU, U.P. (H.P.)

  
Deputy Director of Forest  
Respondent No. 5  
Palampur Forest Division  
Palampur

Filed Through  
Counsel for the respondent No. 5

  
Anil Jaryal  
chamber No. 109 block-3  
Delhi High Court

BEFORE THE HON'BLE NATIONAL GREEN TRIBUNAL  
PRINCIPAL BENCH, NEW DELHI

Original Application No. 461/2025

IN THE MATTER OF:

NGT BAR COMMITTEE (PB) Legal Aid Committee ... Applicant



Versus

State of Himachal Pradesh & Ors.

... Respondents

**AFFIDAVIT IN SUPPORT OF REPLY IN ORIGINAL  
APPLICATION NO. 461/2025 ON THE BEHALF OF  
RESPONDENT NO. 5**

I, Dr. Sanjeev Sharma, IFS, S/o Shri Gopi Ram Sharma, aged 46 years, presently working as Deputy Conservator of Forests, Palampur Forest Division, H.P., do hereby solemnly affirm and declare on oath as under:-

1. That the contents of Preliminary Submission Para 1 to 7 and reply of merits Para 8 to 17 of the application are true and correct to best of my personal knowledge and belief as per the information derived from the official record. No part of it is false and nothing material has been concealed there from.

I, the above named deponent do hereby further solemnly affirm and verify that the contents of Para 1 of this affidavit is true and correct to best of my personal knowledge.

No part of this is false and nothing material has been concealed there from.

Verified at Palampur on this 20th day April 20/4/26

ATTESTED

Oath Commissioner  
PALAMPUR

833  
Palampur  
Dr. Sanjeev Sharma  
(Forest Guard Palampur)  
Deputy Conservator of Forest  
Palampur Forest Division  
Palampur  
20/4/26  
2:05 PM

312

8

Annexure K-5/1

## राजस्व विभाग, हिमाचल प्रदेश - नकल जमाबंदी

रसीद संख्या: 202512929220

जिला: कांगडा तहसील/उप-तहसील: उप तहसील सुल्ह कानूनगोवृत: सुल्ह  
 राजस्व गांव: धोरन खास हदबस्त नं.: 54 जमाबंदी वर्ष: 2021-2022

पटवार वृत: दरंग  
 क्षेत्रफल ईकाई: है-आ-से

खाता नम्बर : 217 /215

नम्बरदार का नाम व पत्नी : बशरहा खेवट न. (1)

खाता पर लगने वाले कुल भू-राजस्व एवं स्वाई का विवरण : 219.91 माल 133.28 स्वाई 86.63

मालिक का पूर्ण विवरण : कुल भाग (6) रविन्द्र प्रकाश, धनश्याम, तिलक राज, अनिल कुमार, सुनील कुमार पुत्र हरी राम पुत्र दीवान चन्द भाग बराबर (5) भाग मंयक, शुर्गाकि पुत्र व श्रीमति सविता विधवा विनोद कुमार पुत्र हरी राम भाग बराबर (1) भाग निवासी फाटी खराहल तहसील व जिला कुल्लु  
 खेती नंम्बर कारतकार/कब्जाधारक का पूर्ण विवरण तिचाई का साधन खसरा नम्बर भूमि का क्षेत्रफल व किस्म राजस्व गांव का कुल मामला तथा भूमि की किस्मवार प्रति ईकाई भू-राजस्व दर टिप्पण/कीर्कित

तथा मजारे द्वारा अदा किए जाने वाले तंगान का विवरण

404 शेन

कारत व कब्जा स्वयं

966

00-05-55

कब्जा व पडता

नाट-वहय रपट न.

400

कथल

00-00-63

कुहली अखल

बशरहा खेवट न.

299 दिनांक 27-03-

00-03-22

बंजर कदीम

(1)

2014 वा आदेश सिवल

00-01-24

नै.मु.सैहन

जज सी.डि.पालनपुर

CMA No 401/2009

00-00-46

नै.मु.टट्टी खाना

कसुपान 336/2009

तारीख फैसला 8-03-

2013 के अनुसर bill

the main suit be

disposed and field

staff to directed

to maintain status

quo-quo nature,

Construction,

possession,

incumbrance and/

of creation of any

charge over the

land situated at

muhal and mouja

Dhoran ख नं.0968-

970-977-982-985-

986-989-992-975

कित्त 9 रकबा 17-77-

92 hec.

केवल जिनकारी शेन

केवल जिनकारी शेन

## राजस्व विभाग, हिमाचल प्रदेश - नकल जमाबंदी

जिला: कांगडा

तहसील/उप-तहसील: उप तहसील मुल्ह

कानूनगोवत: मुल्ह

पटवार वृत: दरंग

राजस्व गांव: धोरन खास

हदबस्त नं.: 54

जमाबंदी वर्ष: 2021-2022

क्षेत्रफल ईकाई: है-आ-से

खाता नम्बर : 217 /215

नम्बरदार का नाम व पत्नी : बशरहा खेवट न. (1)

खाता पर लगने वाले कुल भू-राजस्व एवं स्वाई का विवरण : 219.91 माल 133.28 स्वाई 86.63

मालिक का पूर्ण विवरण : कुल भाग (6) रविन्द्र प्रकाश, घनश्याम, तिलक राज, अनिल कुमार, सुनील कुमार पुत्र हरी राम पुत्र दीवान चन्द भाग बराबर (5) भाग मंयक, शुशांक पुत्र व श्रीमति सविता विधवा विनोद कुमार पुत्र हरी राम भाग बराबर (1) भाग निवासी फाटी खराहल तहसील व जिला कुल्लू

खतानी नम्बर

कारतकार/कब्जाधारक का पूर्ण विवरण

तिपाई का साधन

खसरा नम्बर

भूमि का क्षेत्रफल व किस्म

राजस्व गांव का कल मामला तथा भूमि की किस्मवार प्रति ईकाई भू-राजस्व दर

तथा भूजारे द्वारा अदा किए जाने वाले लगान का विवरण

404 मिन

कारत व कब्जा स्वयं

967

00-19-87

कब्जा व पड़ता

400

कथल

00-00-78

बशरहा खेवट न.

कुहली अज्वल

(1)

00-08-35

खईतर

00-01-72

मै.मु.आबदी

00-09-02

मै.मु.करखाना

नोट-बहये रपट न.

299 दिनांक 27-03-

2014 वा आदेश सिवल

जज सी.डि.पालनपुर

CMA No.401/2009

केसुपुन.336/2009

तारीख फैसला 8-03-

2013 के अनुसार till

the main suit be

disposed and field

staff to directed

to maintain status

quo-quo nature,

Construction,

possession,

incumbrance and/

of creation of any

charge over the

land situated at

muhal and mouja

Dhoran ख.न.0968-

970-977-982-985-

986-989-992-975

कित्त 9 रकबा 17-77-

92 hec.

केवल जानकारी हेतु

केवल जानकारी हेतु

314

## राजस्व विभाग, हिमाचल प्रदेश - नकल जमाबंदी

रसीद संख्या: 202512929264

जिला: कांगडा

तहसील/उप-तहसील: उप तहसील मुल्ह

कानूनगोवृत: मुल्ह

पटवार वृत: दरंग

राजस्व गांव: धौरन खास

हदबस्त नं.: 54

जमाबंदी वर्ष: 2021-2022

क्षेत्रफल ईकाई: है-आ-मै

खाता नम्बर : 217 /215

नम्बरदार का नाम व पत्नी : बशरहा खेवट न. (1)

खाता पर लगने वाले कुल भू-राजस्व एवं स्वाई का विवरण : 219.91 माल 133.28 स्वाई 86.63

मालिक का पूर्ण विवरण : कुल भाग (6) रविन्द्र प्रकाश, घनश्याम, तिलक राज, अनिल कुमार, सुनील कुमार पुत्र हरी राम पुत्र दीवान चन्द भाग बराबर (5) भाग मंयक, शुर्शाक पुत्र व श्रीमति सविता विधवा विनोद कुमार पुत्र हरी राम भाग बराबर (1) भाग निवासी फाटी खराहल तहसील व जिला कुल्लु

खेती नम्बर

कार्तकार/कब्जाधारक का पूर्ण विवरण

स्वाई का साधन

खसरा नम्बर

भूमि का क्षेत्रफल व किस्म

राजस्व गांव का कुल मामला तथा भूमि की किस्मवार प्रति ईकाई भू-राजस्व दर

टिप्पणी/कैफियत

तथा मुजारे द्वारा अदा किए जाने वाले सैमान का विवरण

404 मिन

कसरत व कब्जा स्वयं

कयुल

968

01-25-66

बागीचा कुहली अखल घाय

कब्जा व पड़ता बशरहा खेवट न.

(1)

नोट-वरुय रयट न.

299 दिनांक 27-03-

2014 वा आदेश सिवल

जज सी.डि.पालनपुर

CMA No.401/2009

केसुपन.336/2009

तारीख फैसला 8-03-

2013 के अनुसार till

the main suit be

disposed and field

staff to directed

to maintain status

quo-quo nature,

Construction,

possession,

incumbrance and/

of creation of any

charge over the

land situated at

muhal and muja

Dhoran ख.न.0968-

970-977-982-985-

986-989-992-975

किता 9 रकबा 17-77-

92 hec.

केवल जानकारी हेतु

केवल जानकारी हेतु

## राजस्व विभाग, हिमाचल प्रदेश - नकल जमाबंदी

जिला: कांगडा

तहसील/उप-तहसील: उप तहसील मुल्ह

कानूनगोवृत: मुल्ह

पटवार वृत: दरंग

राजस्व गाव: धौरन खास

हदबस्त नं.: 54

जमाबंदी वर्ष: 2021-2022

क्षेत्रफल ईकाई: हं-आ-रें

खाता नम्बर : 217 /215

नम्बरदार का नाम व पत्नी : बशरहा खेवट न. (1)

खाता पर लगने वाले कुल भू-राजस्व एवं स्वाई का विवरण : 219.91 माल 133.28 स्वाई 86.63

मालिक का पूर्ण विवरण : कुल भाग (6) रविन्द्र प्रकाश, घनश्याम, तिलक राज, अनिल कुमार, सुनील कुमार पुत्र हरी राम पुत्र दीवान चन्द भाग बराबर (5) भाग मंयक, शुर्गाक पुत्र व श्रीमति सविता विधवा विनोद कुमार

पुत्र हरी राम भाग बराबर (1) भाग निवासी फाटी खराहल तहसील व जिला कुल्लू

खतर्तनी नम्बर

काश्तकार/कब्जाधारक का पूर्ण

सिचाई का साधन

खसरा नम्बर

भूमि का क्षेत्रफल व किस्म

राजस्व गाव का कुल सामना तथा भूमि की किस्मवार प्रति ईकाई भू-राजस्व दर

टिप्पण/कीर्तवत

तथा मजारे द्वारा अदा किए जाने वाले सैमान का विवरण

विवरण

सूदा मिन

कारत व कब्जा स्वयं

कथुल

970

00-45-98

बागीचा कुहली अव्वल घाय

कब्जा व पडता बशरहा खेवट न. (1)

नोट-वक्य स्पट न.  
299 दिनांक 27-03-2014 वा आदेश सिवल जज सी.डि.पालनपुर  
CMA No.401/2009  
क्र.ज.336/2009  
तारीख फैसला 8-03-2013 के अनुसार till the main suit be disposed and field staff to directed to maintain status quo-quo nature, construction, possession, incumbrance and of creation of any charge over the land situated at muhal and mouja Dhoran ख.न.0968-970-977-982-985-986-989-992-975 किला 9 रकबा 17-77-92 hec.

400

केवल जानकारी हेतु

केवल जानकारी हेतु

## राजस्व विभाग, हिमाचल प्रदेश - नकल जमाबंदी

रसीद संख्या: 202512929311

जिला: कागडा

तहसील/उप-तहसील: उप तहसील सुल्ह

कानूनगोवत: सुल्ह

पटवार वृत: दरंग

राजस्व गांव: धोरन खात

हदबस्त नं.: 54

जमाबंदी वर्ष: 2021-2022

क्षेत्रफल ईकाई: हे.आ.सें

खाता नम्बर : 217 /215

नम्बरदार का नाम व पत्नी : बशरहा खेवट न. (1)

खाता पर लगने वाले कुल भू-राजस्व एवं स्वाई का विवरण : 219.91 माल 133.28 स्वाई 86.63

मालिक का पूर्ण विवरण : कुल भाग (6) रविन्द्र प्रकाश, घनश्याम, तिलक राज, अनिल कुमार, सुनील कुमार पुत्र हरी राम पुत्र दीवान चन्द भाग बराबर (5) भाग मंयक, शुर्शाक पुत्र व श्रीमति सविता विधवा विनोद कुमार पुत्र हरी राम भाग बराबर (1) भाग निवासी फाटी खराहल तहसील व जिला कुल्लु

खेताना नम्बर

कारतकार/कब्जाधारक का प्ल विवरण

सिंचाई का साधन

खसरा नम्बर

भूमि का क्षेत्रफल व किस्म

राजस्व गांव का कुल मामला तथा भूमि की किस्मवार प्रति ईकाई भू-राजस्व दर

टिप्पणी/कीर्तित

तथा मजारे द्वारा अदा किए जाने वाले सैमान का विवरण

404 मिन

कारत व कब्जा स्वयं

972

00-07-07  
बजर कदीमकब्जा व पडता  
बशरह खेवट न.  
(1)

नाट-वक्य रयट न.  
299 दिनांक 27-03-  
2014 वा आदेश सिवल  
जज सी.डि.पालनपुर  
CMA No.401/2009  
केसज.336/2009  
तारीख फैसला 8-03-  
2013 के अनुसार till  
the main suit be  
disposed and field  
staff to directed  
to maintain status  
quo-quo nature,  
construction,  
possession,  
incumbrance and/  
of creation of any  
charge over the  
land situated at  
muhal and mouja  
Dhoran ख.नं.0968-  
970-977-982-985-  
986-989-992-975  
किला 9 रब्जा 17-77-  
92 hec.

केवल जानकारी हेतु

केवल जानकारी हेतु

# राजस्व विभाग, हिमाचल प्रदेश - नकल जमाबंदी

रसीद संख्या: 202512929316

317

जिला: कांगडा

तहसील/उप-तहसील: उप तहसील मुलह

कानूनगोवृत: मुलह

पटवार सूत: दरंग

राजस्व गांव: धोरन खास

हदबस्त नं.: 54

जमाबंदी वर्ष: 2021-2022

क्षेत्रफल ईकाई: हे-आ-सी

खाता नम्बर : 217 /215

नम्बरदार का नाम व पत्नी : बशरहा खेवट न. (1)

खाता पर लगने वाले कुल भू-राजस्व एवं स्वाई का विवरण : 219.91 माल 133.28 स्वाई 86.63

मालिक का पूर्ण विवरण : कुल भाग (6) रविन्द प्रकाश, घनश्याम, तिलक राज, अनिल कुमार, सुनील कुमार पुत्र हरी राम पुत्र दीवान चन्द भाग बराबर (5) भाग मंयक, शुशांक पुत्र व श्रीमति सविता विधवा विनोद कुमार

पुत्र हरी राम भाग बराबर (1) भाग निवासी फाटी खराहल तहसील व जिला कुल्लू

खताना नम्बर

कारतकार/कब्जाधारक का पूर्ण

स्वाई का साधन

खसरा नम्बर

भूमि का क्षेत्रफल व किस्म

राजस्व गांव का कुल मामला तथा भूमि की किस्मवार प्रति ईकाई भू-राजस्व दर

टिप्पण/कैफियत

तथा मुजारे दबारा अदा किए जाने वाले सैमान का विवरण

404 मिन

काश्त व कब्जा स्वयं

975

00-29-41  
खईतरकब्जा व पड़ता  
बशरहा खेवट न.  
(1)

नोट-वरुय रपट न.  
299 दिनांक 27-03-  
2014 वा आदेश सिवल  
जज सी.डि.पालनपुर  
CMA No.401/2009  
केसएन.336/2009  
तारीख फैसला 8-03-  
2013 के अनुसार till  
the main suit be  
disposed and field  
staff to directed  
to maintain status  
quo-quo nature,  
construction,  
possession,  
incumbrance and/  
of creation of any  
charge over the  
land situated at  
muhal and mouja  
Dhoran ख.न.0968-  
970-977-982-985-  
986-989-992-975  
कित्ता 9 रकबा 17-77-  
92 hec.

केवल जानकारी हेतु

केवल जानकारी हेतु

जिला: कांगडा

तहसील/उप-तहसील: उप तहसील सुल्हा

कानूनगोवृत: सुल्हा

पटवार वृत: दरंग

राजस्व गांव: धोरन खास

हदबस्त नं.: 54

नमाबंदी वर्ष: 2021-2022

क्षेत्रफल इकाई: है.-आ.-से

खाता नम्बर : 217 /215

नम्बरदार का नाम व पत्नी : बशरहा खेवट न. (1)

खाता पर लगने वाले कुल भू-राजस्व एवं स्वाई का विवरण : 219.91 माल 133.28 स्वाई 86.63

मासिक का पूर्ण विवरण : कुल भाग (6) रविन्द्र प्रकाश, घनश्याम, तिलक राज, अनिल कुमार, सुनील कुमार पुत्र हरी राम पुत्र दीवान चन्द भाग बराबर (5) भाग मंयक, शुर्शाक पुत्र व श्रीमति सविता विधवा विनोद कुमार पुत्र हरी राम भाग बराबर (1) भाग निवासी फाटी खराहल तहसील व जिला कुल

खतौनी नम्बर

कारतकार/कब्जाधारक का पूर्ण विवरण

स्वाई का साधन

खसरा नम्बर

भूमि का क्षेत्रफल व किस्म

राजस्व गांव का कल मामला तथा भूमि की किस्मवार प्रति इकाई भू-राजस्व दर

टिप्पणी/कीर्तयत

तथा मजारे दवारा अदा किए जाने वाले लैगान का विवरण

404 मिन

कारत व कब्जा स्वयं

979

00-01-35  
मै.मु.आबादी

कब्जा व पड़ता  
बशरहा खेवट न.  
(1)

नाट-वलय रयट न.  
299 दिनांक 27-03-  
2014 वा आदेश सिवल  
जज सी.डि.पालनपुर  
CMA No.401/2009  
केसुज.336/2009  
तारीख फैसला 8-03-  
2013 के अनुसार till  
the main suit be  
disposed and field  
staff to directed  
to maintain status  
quo-quo nature,  
construction,  
possession,  
incumbrance and/  
of creation of any  
charge over the  
land situated at  
muhal and mouja  
Dhoran ख.न.0968-  
970-977-982-985-  
986-989-992-975  
कित्ता 9 रकबा 17-77-  
92 hec.

केवल जानकारी हेतु

केवल जानकारी हेतु

## राजस्व विभाग, हिमाचल प्रदेश - नकल जमाबंदी

रसीद संख्या: 202512929341

319

जिला: कागडा

तहसील/उप-तहसील: उप तहसील सुलह

कानूनगोवृत: सुलह

पटवार वृत: दरंग

राजस्व गांव: धोरन खास

हदबस्त नं.: 54

जमाबंदी वर्ष: 2021-2022

क्षेत्रफल ईकाई: हे-आ-सी

खाता नम्बर : 217 /215

नम्बरदार का नाम व पत्नी : बशरहा खेवट न. (1)

खाता पर लगने वाले कुल भू-राजस्व एवं स्वाई का विवरण : 219.91 माल 133.28 स्वाई 86.63

मालिक का पूर्ण विवरण : कुल भाग (6) रविन्द प्रकाश, धनश्याम, तिलक राज, अनिल कुमार, सुनील कुमार पुत्र हरी राम पुत्र दीवान चन्द भाग बराबर (5) भाग मयक, शुशांक पुत्र व श्रीमति सविता विधवा विनोद कुमार पुत्र हरी राम भाग बराबर (1) भाग निवासी फाटी खराहल तहसील व जिला कुल

खतानों नम्बर

कारतकार/कब्जाधारक का पूर्ण विवरण

तिचाई का साधन

खसरा नम्बर

भूमि का क्षेत्रफल व किस्म

राजस्व गांव का कल मामला तथा भूमि की किस्मवार प्रति ईकाई भू-राजस्व दर

टिप्पणी/कीर्कयत

तथा मुजारे द्वारा अदा किए जाने वाले लैगन का विवरण

404 मिन

कारत व कब्जा स्वयं

981

00-04-16  
री.मु.आबदी

कब्जा व पडता  
बशरहा खेवट न.  
(1)

नोट-वहय रचट न.  
299 दिनांक 27-03-  
2014 वा आदेश सिवल  
जज सी.डि.पालनपुर  
CMA No.401/2009  
केसुअन.336/2009  
तारीख फैसला 8-03-  
2013 के अनुसार till  
the main suit be  
disposed and field  
staff to directed  
to maintain status  
quo-quo nature,  
Construction,  
possession,  
incumbrance and/  
of creation of any  
charge over the  
land situated at  
muhal and mouja  
Dhoran ख.न.0968-  
970-977-982-985-  
986-989-992-975  
कित्ता 9 रकबा 17-77-  
92 hec.

केवल जानकारी हेतु

केवल जानकारी हेतु

## राजस्व विभाग, हिमाचल प्रदेश - नकल जमाबंदी

रसीद संख्या: 202512929360

जिला: कागडा

तहसील/उप-तहसील: उप तहसील मुलह

कानूनगोवत: मुलह

पटवार वृत: दरग

राजस्व गांव: धोरन खास

हदबस्त नं.: 54

जमाबंदी वर्ष: 2021-2022

क्षेत्रफल इकाई: हे-आ-से

खाता नम्बर : 217 /215

नम्बरदार का नाम व पत्नी : बशरहा खेवट न. (1)

खाता पर लगने वाले कुल भू-राजस्व एवं स्वाई का विवरण : 219.91 माल 133.28 स्वाई 86.63

मासिक का पूर्ण विवरण : कुल भाग (6) रविन्द्र प्रकाश, घनश्याम, तिलक राज, अनिल कुमार, सुनील कुमार पुत्र हरी राम पुत्र दीवान चन्द भाग बराबर (5) भाग मंयक, शुर्शाक पुत्र व श्रीमति सविता विधवा विनोद कुमार पुत्र हरी राम भाग बराबर (1) भाग निवासी फाटी खराहल तहसील व जिला कुल्लू

खेतों का नम्बर

कारतकार/कब्जाधारक का पूरा विवरण

सिंचाई का साधन

खसरा नम्बर

भूमि का क्षेत्रफल व किस्म

राजस्व गांव का कुल मामला तथा भूमि की किस्मवार प्रति इकाई भू-राजस्व दर

टिप्पणा/कीर्तित

तथा मुजारे द्वारा अदा किए जाने वाले लैगान का विवरण

404 अिनल

कारत व कब्जा स्वयं

कमुल

983

00-11-70  
बागीचा कुहली अखल घायकब्जा व पडता  
बशरहा खेवट न.  
(1)

नाट-वन्वय रपट न.  
299 दिनांक 27-03-  
2014 वा आदेश सिवल  
जज सी.डि.पालनपुर  
CMA No.401/2009  
केसुएन.336/2009  
तारीख फैसला 8-03-  
2013 के अनुसार till  
the main suit be  
disposed and field  
staff to directed  
to maintain status  
quo-quo nature,  
construction,  
possession,  
incumbrance and/  
of creation of any  
charge over the  
land situated at  
muhal and mouja  
Dhoran ख.न.0968-  
970-977-982-985-  
986-989-992-975  
कित्ता 9 रकबा 17-77-  
92 hec.

400

केवल जानकारी हेतु

केवल जानकारी हेतु

# राजस्व विभाग, हिमाचल प्रदेश - नकल जमाबंदी

रसीद संख्या: 202512929376

321

जिला: कांगडा

तहसील/उप-तहसील: उप तहसील मुलह

कानूनगीवत: मुलह

पटवार वृत्त: दरग

राजस्व गांव: धीरत खास

हदबस्त नं.: 54

जमाबंदी वर्ष: 2021-2022

क्षेत्रफल ईकाई: है-आ-से

खाता नम्बर : 217 /215

नम्बरदार का नाम व पत्नी : बशरहा खेवट न. (1)

खाता पर लगने वाले कुल भू-राजस्व एवं स्वाई का विवरण : 219.91 माल 133.28 स्वाई 86.63

मालिक का पूर्ण विवरण : कुल भाग (6) रविन्द्र प्रकाश, धनश्याम, तिलक राज, अनिल कुमार, सुनील कुमार पुत्र हरी राम पुत्र दीवान चन्द भाग बराबर (5) भाग मयंक, शुर्शाक पुत्र व श्रीमति सविता विधवा विनोद कुमार पुत्र हरी राम भाग बराबर (1) भाग निवासी फाटी खराहल तहसील व जिला कुल्लू

खेतों का नम्बर

कारत/कब्जाधारक का पूर्ण विवरण

सिंचाई का साधन

खसरा नम्बर

भूमि का क्षेत्रफल व किस्म

राजस्व गांव का कुल मामला तथा भूमि की किस्मयार प्रति ईकाई भू-राजस्व दर

तथा मुजारे दवारा अदा किए जाने वाले तैंगान का विवरण

404 मिन

कारत व कब्जा स्वयं

कयुल

986

01-03-77  
बागीचा कुहली अखल चायकब्जा व पड़ता  
बशरह खेवट न.  
(1)

400

नोट-वक्य स्पट न.  
299 दिनांक 27-03-  
2014 वा आदेश सिवल  
जज सी.डि.पालनपुर  
CMA No.401/2009  
केसुन.336/2009  
तारीख फैसला 8-03-  
2013 के अनुसार ill  
the main suit be  
disposed and field  
staff to directed  
to maintain status  
quo-quo nature,  
construction,  
possession,  
incumbrance and/  
offcreation of any  
charge over the  
land situated at  
muhal and mouja  
Dhoran ख.न.0968-  
970-977-982-985-  
986-989-992-975  
कित्ता 9 रकबा 17-77-  
92 hec.

केवल जानकारी हेतु

केवल जानकारी हेतु

## राजस्व विभाग, हिमाचल प्रदेश - नकल जमाबंदी

रसीद संख्या: 202512929382

जिला: कांगड़ा तहसील/उप-तहसील: उप तहसील सुलह कानूनगोवृत: सुलह पटवार वृत: दरग  
 राजस्व गांव: धौरन खास हदबस्त नं.: 54 जमाबंदी वर्ष: 2021-2022 क्षेत्रफल इकाई: है-आ-से

खाता नम्बर : 217 /215

नम्बरदार का नाम व पत्नी : बशरहा खेवट न. (1)

खाता पर लगने वाले कुल भू-राजस्व एवं स्वाई का विवरण : 219.91 माल 133.28 स्वाई 86.63

मालिक का पूर्ण विवरण : कुल भाग (6) रविन्द प्रकाश, घनश्याम, तिलक राज, अनिल कुमार, सुनील कुमार पुत्र हरी राम पुत्र दीवान चन्द भाग बराबर (5) भाग मंयक, शुशौंक पुत्र व श्रीमति सविता विधवा विनोद कुमार पुत्र हरी राम भाग बराबर (1) भाग निवासी फाटी खराहल तहसील व जिला कुल्लु

खताना नम्बर

कारतकार/कच्चाधारक का पूर्ण विवरण

सिचाई का साधन

खसरा नम्बर

भूमि का क्षेत्रफल व किस्म

राजस्व गांव का कुल मासवा तथा भूमि की किस्मवार प्रति इकाई भू-राजस्व दर

टिप्पणी/कीटिबन्त

तथा मुजारे द्वारा अदा किए जाने वाले लैगान का विवरण

404 मिन

काश्त व कच्चा स्वयं

कथुल

989

05-22-92  
बागीचा कुहली अख्तल चायकच्चा व पडला  
बशरहा खेवट न.  
(1)नाट-वरुय रपट न.  
299 दिनांक 27-03-  
2014 वा आदेश सिवल  
जज सी.डि.पालनपुरCMA No.401/2009  
केसाम.336/2009तारीख फैसला 8-03-  
2013 के अनुसार tillthe main suit be  
(disposed and field  
staff to directed  
to maintain status  
quo-quo nature,  
Construction,  
possession,incumbrance and/  
of creation of any  
charge over the  
land situated at  
muhal and mouja  
Dhoran ख.न.0968-970-977-982-985-  
986-989-992-975  
कित्ता 9 रकबा 17-77-  
92 hec.

केवल जानकारी हेतु

केवल जानकारी हेतु

# राजस्व विभाग, हिमाचल प्रदेश - नकल जमाबंदी

रसीद संख्या: 202512929386

# 323

जिला: कांगडा

तहसील/उप-तहसील: उप तहसील मुल्ह

कानूनगीवृत: मुल्ह

पटवार वृत: दरंग

राजस्व गांव: धीरन खास

हदबस्त नं.: 54

जमाबंदी वर्ष: 2021-2022

क्षेत्रफल ईकाई: हे.आ.सें

खाता नम्बर : 217 /215

नम्बरदार का नाम व पत्नी : बशरहा खेवट न. (1)

खाता पर लगने वाले कुल भू-राजस्व एवं स्वाई का विवरण : 219.91 माल 133.28 स्वाई 86.63

मालिक का पूर्ण विवरण : कुल भाग (6) रविन्द प्रकाश, घनश्याम, तिलक राज, अनिल कुमार, सुनील कुमार पुत्र हरी राम पुत्र दीवान चन्द भाग बराबर (5) भाग मंयक, शुभांक पुत्र व श्रीमति सविता विधवा विनोद कुमार पुत्र हरी राम भाग बराबर (1) भाग निवासी फाटी खराहल तहसील व जिला कल्लू

खेतानो नम्बर

कारतकार/कब्जाधारक का पूरा विवरण

स्वाई का साधन

खसरा नम्बर

भूमि का क्षेत्रफल व किस्म

राजस्व गांव का कल सामना तथा भूमि की किस्मवार प्रति ईकाई भू-राजस्व दर

टिप्पणी/कीर्तवत

तथा मुजारे द्वारा अदा किए जाने वाले लैगान का विवरण

404 मिन

कारत व कब्जा स्वयं

कथुल

992

03-27-11  
बागीचा कुहली अखल चाय

कब्जा व पडता  
बशरह खेवट न.  
(1)

नाट-वलय स्पट न.  
299 टिनक 27-03-  
2014 वा आदेश सिवल  
जज सी.डि.पालनपुर  
CMA No.401/2009  
केसुज.336/2009  
तारीख फैसला 8-03-  
2013 के अनुसार till  
the main suit be  
disposed anc field  
staff to directed  
to maintain status  
quo-quo nature,  
Construction,  
possession,  
incumbrance and/  
of creation of any  
charge over the  
land situated at  
muhal and mouja  
Dhoran ख.न.0968-  
970-977-982-985-  
986-989-992-975  
किता 9 रकबा 17-77-  
92 hec.

केवल जानकारी हेतु

केवल जानकारी हेतु

## राजस्व विभाग, हिमाचल प्रदेश - नकल जमाबंदी

रसीद संख्या: 202512929393

जिला: कागडा

तहसील/उप-तहसील: उप तहसील सुलह

कानूनगोवृत: सुलह

पटवार वृत: दरंग

राजस्व गांव: धोरन खास

हदबस्त नं.: 54

जमाबंदी वर्ष: 2021-2022

क्षेत्रफल ईकाई: हे-आ-से

खाता नम्बर : 217 /215

नम्बरदार का नाम व पत्नी : बशरहा खेवट न. (1)

खाता पर लगने वाले कुल भू-राजस्व एवं स्वाई का विवरण : 219.91 माल 133.28 स्वाई 86.63

मालिक का पूर्ण विवरण : कुल भाग (6) रविन्द प्रकाश, घनश्याम, तिलक राज, अनिल कुमार, सुनील कुमार पुत्र हरी राम पुत्र दीवान चन्द भाग बराबर (5) भाग मंयक, शुशांक पुत्र व श्रीमति सविता विधवा विनोद कुमार पुत्र हरी राम भाग बराबर (1) भाग निवासी फाटी खराहल तहसील व जिला कुल्लू

खेतों का नम्बर

काश्तकार/कब्जाधारक का पूर्ण विवरण

स्वाई का साधन

खसरा नम्बर

भूमि का क्षेत्रफल व किस्म

राजस्व गांव का कुल मामला तथा भूमि की किस्मवार प्रति ईकाई भू-राजस्व दर

टिप्पणी/कोटिफिकेशन

तथा मजारे द्वारा अदा किए जाने वाले मंगान का विवरण

404 मिन

कारत व कब्जा स्वयं

कथुल

1001

00-24-39

बागीचा कुहली अटवल घाय

कब्जा व पड़ना बशरहा खेवट न. (1)

नाट-वक्य रपट न. 299 दिनांक 27-03-2014 वा आदेश सिवल जज सी.डि.पालनपुर CMA No.401/2009 केस नं.336/2009 तारीख फैसला 8-03-2013 के अनुसार till the main suit be disposed and field staff to/directed to maintain status quo-quo nature, construction, possession, incumbrance and/ of/creation of any charge over the land situated at muhal and mouja Dhoran ख.नं.0968-970-977-982-985-986-989-992-975 किला 9 रकबा 17-77-92 hec.

केवल जानकारी हेतु

केवल जानकारी हेतु

राजस्व विभाग, हिमाचल प्रदेश - नकल जमाबंदी

रसीद संख्या: 202512960379

जिला: कांगड़ा

तहसील/उप-तहसील: उप तहसील सुलह

कानूनगीवृत: सुलह

पटवार वृत: परोर

राजस्व गांव: बल्ला

हदबस्त नं.: 57

जमाबंदी वर्ष: 2023-2024

क्षेत्रफल ईकाई: हे-आ-से

खाता नम्बर : 435 /445

नम्बरदार का नाम व पत्नी : बशरहा खेवट न. (1)

खाता पर लगने वाले कुल भू-राजस्व एवं स्वाई का विवरण : 0.00 माल 0.00 स्वाई 0.00

मासिक का पूर्ण विवरण : सरकार हिमाचल प्रदेश

खतानी नम्बर

कातकार/कब्जाधारक का पूर्ण विवरण

सिचाई का साधन

खसरा नम्बर

भूमि का क्षेत्रफल व किस्म

राजस्व गांव का कल मामला तथा भूमि की किस्मवार प्रति ईकाई भू-राजस्व दर

टिप्पणी/कोटेशन

तथा मुजारे द्वारा अदा किए जाने वाले सैमान का विवरण

793 मिन

कब्जा स्वयं बतैन दारान

570

00-21-00

कब्जा व पडता

न.ड.

क.ड.

817

रिजर्व पूल

गै.मु.माला

बशरहा खेवट न.

1244

तबदील

(1)

मलकियत

1311

तबदीली

केवल जानकारी हेतु

केवल जानकारी हेतु

केवल जानकारी हेतु

326

## राजस्व विभाग, हिमाचल प्रदेश - नकल जमाबंदी

रसीद संख्या: 202512959884

जिला: कांगड़ा

तहसील/उप-तहसील: उप तहसील सुलह

कानूनगोवत: सुलह

पटवार वृत: परोर

राजस्व गांव: बल्ला

हदबस्त नं.: 57

जमाबंदी वर्ष: 2023-2024

क्षेत्रफल ईकाई: है-आ-से

खाता नम्बर : 435 /445

नम्बरदार का नाम व पत्नी : बशरहा खेवट न. (1)

खाता पर लगने वाले कुल भू-राजस्व एवं स्वाई का विवरण : 0.00 माल 0.00 स्वाई 0.00

मालिक का पूर्ण विवरण : सरकार हिमाचल प्रदेश

खताना नम्बर

कारतकार/कब्जाधारक का पूर्ण विवरण

सिंचाई का साधन

खसरा नम्बर

भूमि का क्षेत्रफल व किस्म

राजस्व गांव का कुल मामला तथा भूमि की किस्मवार प्रति ईकाई भू-राजस्व दर

टिप्पणी/कीर्तित

तथा मुजारे देवारा अदा किए जाने वाले लगान का विवरण

793 मिन

कब्जा स्वयं बताने दारान रिजर्व प्ल

580

00-31-80  
गै.मु.खड्ड

कब्जा व पडता बशरहा खेवट न. (1)

न.ई.

1244

मलकियत

1311

इन्द्रपाल

कि.ड

तबदील

तबदीली

केवल जानकारी हेतु

केवल जानकारी हेतु

केवल जानकारी हेतु

# राजस्व विभाग, हिमाचल प्रदेश - नकल जमाबंदी

रसीद संख्या: 2026176514

327

जिला: कागडा

तहसील/उप-तहसील: उप तहसील सुल्ह

कानूनगोवृत: सुल्ह

पटवार वृत: परोर

राजस्व गांव: बल्ला

हदबस्त नं.: 57

जमाबंदी वर्ष: 2023-2024

क्षेत्रफल ईकाई: हे-आ-से

खाता नम्बर : 2 /2\_76/106/107/110/112/120/122/142/324/381

नम्बरदार का नाम व पत्नी : बशरहा खेवट न. (1)

खाता पर लगने वाले कुल भू-राजस्व एवं स्वाई का विवरण : 133.98 माल 81.20 स्वाई 52.78 null null null

मालिक का पूर्ण विवरण : राधा स्वामी सतसंग व्यास(रजि.सो.) डैरा बाबा जैमल सिंह,तहसील बाबा वकाला,जिला अमृतसर(पंजाब)

खतानी नम्बर	कारतकार/कब्जाधारक का पूर्ण विवरण	सिंचाई का साधन	खसरा नम्बर	भूमि का क्षेत्रफल व किस्म	राजस्व गांव का कल मामला तथा भूमि की किस्मवार प्रति ईकाई भू-राजस्व दर	टिप्पणी/कीफियत
-------------	----------------------------------	----------------	------------	---------------------------	--	----------------

तथा मजारे द्वारा अदा किए जाने वाले सैगान का विवरण

उ.सि.न	कब्जा स्वयं	संपहूल व कथ कूल	573	00-36-80 कुहली दोयम	कब्जा व पड़ता बशरहा खेवट न. (1)	न.ई. 1277	कि.ई. अताए हकूक
3.124.	केवल जानकारी हेतु	केवल जानकारी हेतु				मलकियत	1306
126.						फर्ट वदर न0 20	
159.						फर्ट वदर न0 3/1	
160.						फर्ट वदर न0 20	
166.						फर्ट वदर न0 20	
171.						फर्ट वदर न0 20	
181.						फर्ट वदर न0 20	
183.						फर्ट वदर न0 20	
219.						फर्ट वदर न0 20	
545.						फर्ट वदर न0 20	
553.	फर्ट वदर न0 18						
642.	फर्ट वदर न0 20						
643.							
644.							

X

जिला: कांगड़ा

तहसील/उप-तहसील: उप तहसील सुल्ह

कानूनगोवृत: सुल्ह

पटवार वृत: परोर

राजस्व गांव: बल्ला

हदबस्त नं.: 57

जमाबंदी वर्ष: 2023-2024

क्षेत्रफल ईकाई: है-आ-सै

खाता नम्बर : 2 /2, 76, /106, /107, /110, /112, /120, /122, /142, /324, /381

नम्बरदार का नाम व पत्नी : बशरहा खेवट न. (1)

खाता पर लगने वाले कुल भू-राजस्व एवं स्वाई का विवरण : 133.98 माल 81.20 स्वाई 52.78 null null null

मालिक का पूर्ण विवरण : राधा स्वामी सतसग व्यास(रजि.सो.) डेरा बाबा जैमल सिंह, तहसील बाबा वकाला, जिला अमृतसर(पंजाब)

खतौनी नम्बर	कारतकार/कच्चाधारक का पूर्ण विवरण	सिंचाई का साधन	खसरा नम्बर	भूमि का क्षेत्रफल व किस्म	राजस्व गांव का कल मामला तथा भूमि की किस्मवार प्रति ईकाई भू-राजस्व दर	टिप्पणा/कीर्कियत
-------------	----------------------------------	----------------	------------	---------------------------	--	------------------

उ. नं.	कच्चा स्वयं	574	00-04-69 बजर कदीम	कच्चा व पड़ता बशरहा खेवट न. (1)	न.ई. 1277 मलकियत	कि.ई. अत्ताए हक्क
3,124					1306	बै
126.					फर्ट वदर न० 20	
159.					फर्ट वदर न० 3/1	
160.					फर्ट वदर न० 20	
166.					फर्ट वदर न० 20	
171.					फर्ट वदर न० 20	
181.					फर्ट वदर न० 20	
183.					फर्ट वदर न० 20	
219.					फर्ट वदर न० 20	
545.					फर्ट वदर न० 20	
553.					फर्ट वदर न० 18	
642.					फर्ट वदर न० 20	
643.						
644						
X						

राजस्व विभाग, हिमाचल प्रदेश - नकल जमाबंदी

रसीद संख्या: 2026176591

जिला: कांगड़ा  
राजस्व गांव: बल्ला

तहसील/उप-तहसील: 3प तहसील सुलह  
हदबस्त नं.: 57

कानूनगोवृत: सुलह  
जमाबंदी वर्ष: 2023-2024

पटवार वृत: परोर  
क्षेत्रफल ईकाई: है-आ-सै

खाता नम्बर : 2 /2\_76/106/107/110/112/120/122/142/324/381  
नम्बरदार का नाम व पत्नी : बशरहा खेवट न. (1)

खाता पर लगने वाले कुल भू-राजस्व एवं स्वाई का विवरण : 133.98 माल 81.20 स्वाई 52.78 null null null

मालिक का पूर्ण विवरण : राधा स्वामी सतसग व्यास(रजि.सो.) डेरा बाबा जैमल सिंह,तहसील बाबा वकाला,जिला अमृतसर(पंजाब)

खतौनी नम्बर	कारतकार/कब्जाधारक का पूर्ण विवरण	सिचाई का साधन	खसरा नम्बर	भूमि का क्षेत्रफल व किस्म	राजस्व गांव का कुल मामला तथा भूमि की किस्मवार प्रति इकाई भू-राजस्व दर	टिप्पणी/कीर्तव्य
-------------	----------------------------------	---------------	------------	---------------------------	---	------------------

खतौनी नम्बर	कारतकार/कब्जाधारक का पूर्ण विवरण	सिचाई का साधन	खसरा नम्बर	भूमि का क्षेत्रफल व किस्म	राजस्व गांव का कुल मामला तथा भूमि की किस्मवार प्रति इकाई भू-राजस्व दर	टिप्पणी/कीर्तव्य
3124	कब्जा स्वयं		575	00-10-85 खडैतर	कब्जा व पड़ता बशरहा खेवट न. (1)	न.इ. 1277 कि.इ. अताए हक्क मलकियत 1306 बै फर्ट वदर न0 20 फर्ट वदर न0 3/1 फर्ट वदर न0 20 फर्ट वदर न0 20 फर्ट वदर न0 20 फर्ट वदर न0 20 फर्ट वदर न0 20 फर्ट वदर न0 20 फर्ट वदर न0 18 फर्ट वदर न0 20
126	केवल जानकारी हेतु	केवल जानकारी हेतु				केवल जानकारी हेतु
159						
160						
166						
171						
181						
183						
219						
545						
553						
642	केवल जानकारी हेतु	केवल जानकारी हेतु				केवल जानकारी हेतु
643						
644						
X						

330

## राजस्व विभाग, हिमाचल प्रदेश - नकल जमाबंदी

26

रसीद संख्या: 2026176614

जिला: कागडा

तहसील/उप-तहसील: उप तहसील सुल्ह

कानूनगोवत: सुल्ह

पटवार वृत: परोर

राजस्व गांव: बल्ला

हदबस्त नं.: 57

जमाबंदी वर्ष: 2023-2024

क्षेत्रफल इकाई: हे-आ-से

खाता नम्बर : 2 /2, 76, /106, /107, /110, /112, /120, /122, /142, /324, /381

नम्बरदार का नाम व पत्नी : बशरहा खेवट न. (1)

खाता पर लगने वाले कुल भू-राजस्व एवं स्वाई का विवरण : 133.98 माल 81.20 स्वाई 52.78 null null null

मालिक का पूर्ण विवरण : राधा स्वामी सतसंग व्यास(रजि.सो.) डेरा बाबा जैमल सिंह, तहसील बाबा वकाला, जिला अमृतसर(पंजाब)

खतनी नम्बर

काश्तकार/कच्चाधारक का पूर्ण विवरण

स्वाई का साधन

खसरा नम्बर

भूमि का क्षेत्रफल व किस्म

राजस्व गांव का कल मामला तथा भूमि की किस्मवार प्रति इकाई भू-राजस्व दर

टिप्पणी/कॉफियत

तथा मजारे द्वारा अदा किए जाने वाले लेंगान का विवरण

उ.मिन	कच्चा स्वयं	576	00-01-66 बजर कदीम	कच्चा व पड़ता बशरहा खेवट न. (1)	न.ई. 1277 मलकियत 1306	कि.ई. अताए हकूक बै
3,124.	केवल जानकारी हेतु	केवल जानकारी हेतु	केवल जानकारी हेतु	केवल	फर्दे वदर न० 20	फर्दे वदर न० 3/1
126.					फर्दे वदर न० 20	फर्दे वदर न० 20
159.					फर्दे वदर न० 20	फर्दे वदर न० 20
160.					फर्दे वदर न० 20	फर्दे वदर न० 20
166.					फर्दे वदर न० 20	फर्दे वदर न० 20
171.					फर्दे वदर न० 20	फर्दे वदर न० 20
181.					फर्दे वदर न० 20	फर्दे वदर न० 18
183.					फर्दे वदर न० 20	फर्दे वदर न० 20
219.					फर्दे वदर न० 20	फर्दे वदर न० 20
545.					फर्दे वदर न० 20	फर्दे वदर न० 20
553.					फर्दे वदर न० 20	फर्दे वदर न० 20
642.					फर्दे वदर न० 20	फर्दे वदर न० 20
643.					फर्दे वदर न० 20	फर्दे वदर न० 20
644.	फर्दे वदर न० 20	फर्दे वदर न० 20				
X.						

# राजस्व विभाग, हिमाचल प्रदेश - नकल जमाबंदी

रसीद संख्या: 2026176636

331

जिला: कांगडा

तहसील/उप-तहसील: उप तहसील सुल्ह

कानूनगोवृत: सुल्ह

पटवार वृत: परोर

राजस्व गांव: बल्ला

हदबस्त नं.: 57

जमाबंदी वर्ष: 2023-2024

क्षेत्रफल ईकाई: हे-आ-से

खाता नम्बर : 2 /2\_76/106/107/110/112/120/122/142/324/381

नम्बरदार का नाम व पत्नी : बशरहा खेवट न. (1)

खाता पर लगने वाले कुल भू-राजस्व एवं स्वाई का विवरण : 133.98 माल 81.20 स्वाई 52.78 null null null

मालिक का पूर्ण विवरण : राधा स्वामी सतसग व्यास(रजि.सो.) डेरा बाबा जैमल सिंह,तहसील बाबा वकाला,जिला अमृतसर(पंजाब)

खतानी नम्बर	कारतकार/कब्जाधारक का पूर्ण विवरण	सिंचाई का साधन	खसरा नम्बर	भूमि का क्षेत्रफल व किस्म	राजस्व गांव का कल मामला तथा भूमि की किस्मवार प्रति ईकाई भू-राजस्व दर	टिप्पणी/कीफियत
तथा मजारे दलार अदा किए जाने वाले लंगान का विवरण						

3 मिन	कब्जा स्वयं	577	00-01-50 खईतर	कब्जा व पड़ता बशरह खेवट न. (1)	न.ई. 1277	कि.ई. अताए हकूक
3,124.	केवल जानकारी हेतु	केवल जानकारी हेतु	केवल जानकारी हेतु	केवल जानकारी हेतु	केवल जानकारी हेतु	केवल जानकारी हेतु
126.						
159.						
160.						
166.						
171.						
181.						
183.						
219.						
545.						
553.						
642.						
643.						
644.						
Δ.						

## राजस्व विभाग, हिमाचल प्रदेश - नकल जमाबंदी

रसीद संख्या: 2026176668

जिला: कांगडा

तहसील/उप-तहसील: उप तहसील सुल्ह

कानूनगोवृत: सुल्ह

पटवार वृत: परोर

राजस्व गांव: बल्ला

हदबस्त नं.: 57

जमाबंदी वर्ष: 2023-2024

क्षेत्रफल इकाई: है-आ-से

खाता नम्बर : 2 /2, 76,106,107,110,112,120,122,142,324,381

नम्बरदार का नाम व पत्नी : बशरहा खेवट न. (1)

खाता पर लगने वाले कुल भू-राजस्व एवं स्वाई का विवरण : 133.98 माल 81.20 स्वाई 52.78 null null null

मालिक का पूर्ण विवरण : राधा स्वामी सतसंग व्यास(रजि.सो.) डेरा बाबा जैमल सिंह,तहसील बाबा वकाला,जिला अमृतसर(पंजाब)

खतौनी नम्बर	कार्तकार/कब्जाधारक का पूर्ण विवरण	स्वाई का साधन	खसरा नम्बर	भूमि का क्षेत्रफल व किस्म	राजस्व गांव का कुल मामला तथा भूमि की किस्मवार प्रति इकाई भू-राजस्व दर	टिप्पणी/कीफियत
-------------	-----------------------------------	---------------	------------	---------------------------	---	----------------

तथा मजारे द्वारा अदा किए जाने वाले लगान का विवरण

उ.पिन	कब्जा स्वयं	578	00-09-69 गै.मु.नाला	कब्जा व पड़ता बशरहा खेवट न. (1)	न.इ. 1277	कि.इ. अताए हकूक
3.124.	केवल जानकारी हेतु				मलकियत	बै
126.						फर्द वदर न० 20
159.						फर्द वदर न० 3/1
160.						फर्द वदर न० 20
166.						फर्द वदर न० 20
171.						फर्द वदर न० 20
181.						फर्द वदर न० 20
183.						फर्द वदर न० 20
219.						फर्द वदर न० 20
545.						फर्द वदर न० 20
553.						फर्द वदर न० 18
642.						फर्द वदर न० 20
643.						
644.						
X.	केवल					

# राजस्व विभाग, हिमाचल प्रदेश - नकल जमाबंदी

333

रसीद संख्या: 2026177396

जिला: कांगड़ा

तहसील/उप-तहसील: उप तहसील सुल्हा

कानूनगोवत: सुल्हा

पटवार वृत: परौर

राजस्व गांव: बल्ला

हदबस्त नं.: 57

जमाबंदी वर्ष: 2023-2024

क्षेत्रफल इकाई: है.-आ.-से

खाता नम्बर : 2 /2\_76/106/107/110/112/120/122/142/324/381

नम्बरदार का नाम व पत्नी : बशरहा खेवट न. (1)

खाता पर लगने वाले कुल भू-राजस्व एवं स्वाई का विवरण : 133.98 माल 81.20 स्वाई 52.78 null null null

मालिक का पूर्ण विवरण : राधा स्वामी सतसंग व्यास(रजि.सो.) डेरा बाबा जैमल सिंह,तहसील बाबा वकाला,जिला अमृतसर(पंजाब)

खतीना नम्बर

कारतकार/कब्जाधारक का पूर्ण विवरण

सिंचाई का साधन

खसरा नम्बर

भूमि का क्षेत्रफल व किस्म

राजस्व गांव का कल मामला तथा भूमि की किस्मवार प्रति इकाई भू-राजस्व दर

टिप्पणी/कीफियत

तथा मुजारे द्वारा अदा किए जाने वाले लेगान का विवरण

उ मिन	कब्जा स्वयं	579	00-14-84 बजर कटौत	कब्जा व पड़ता बशरहा खेवट न. (1)	न.इ. 1277 मलकियत 1306	कि.इ. अताए हकूक
3,124.					फर्ट वदर न0 20	
126.					फर्ट वदर न0 3/1	
159.					फर्ट वदर न0 20	
160.					फर्ट वदर न0 20	
166.					फर्ट वदर न0 20	
171.					फर्ट वदर न0 20	
181.					फर्ट वदर न0 20	
183.					फर्ट वदर न0 20	
219.					फर्ट वदर न0 18	
545.					फर्ट वदर न0 20	
553.					फर्ट वदर न0 20	
642.					फर्ट वदर न0 20	
643.					फर्ट वदर न0 20	
644.					फर्ट वदर न0 20	

X.

केवल जानकारी हेतु

केवल जानकारी हेतु

केवल जानकारी हेतु

334

## राजस्व विभाग, हिमाचल प्रदेश - नकल जमाबंदी

रसीद संख्या: 2026177452

30

जिला: कांगड़ा

तहसील/उप-तहसील: उप तहसील सुल्ह

कानूनगोवृत: सुल्ह

पटवार वृत: परोर

राजस्व गांव: बल्ला

हदबस्त नं.: 57

जमाबंदी वर्ष: 2023-2024

क्षेत्रफल ईकाई: है-आ-सै

खाता नम्बर : 2 /2, 76/106/107/110/112/120/122/142/324/381

नम्बरदार का नाम व पत्नी : बशरहा खेवट न. (1)

खाता पर लगने वाले कुल भू-राजस्व एवं स्वाई का विवरण : 133.98 माल 81.20 स्वाई 52.78 null null null

मालिक का पूर्ण विवरण : राधा स्वामी सतसंग ध्यास(रजि.सो.) डेरा बाबा जैमल सिंह,तहसील बाबा वकाला,जिला अमृतसर(पंजाब)

खतानो नम्बर	कारतकार/कब्जाधारक का पूर्ण विवरण	सिंचाई का साधन	खसरा नम्बर	भूमि का क्षेत्रफल व किस्म	राजस्व गांव का कल मामला तथा भूमि की किस्मवार प्रति इकाई भू-राजस्व दर	टिप्पणी/कोफियत
-------------	----------------------------------	----------------	------------	---------------------------	--	----------------

3 मिल	कब्जा स्वयं	संपन्न व कथू कहल	581	00-27-53 कुहली अक्वल	कब्जा व पड़ता बशरहा खेवट न. (1)	न.इ. 1277	कि.इ. अताए हकूक
3.124.	केवल जानकारी हेतु	केवल जानकारी हेतु				मलकियत	1306
126.						फर्द वदर न० 20	
159.						फर्द वदर न० 3/1	
160.						फर्द वदर न० 20	
166.						फर्द वदर न० 20	
171.						फर्द वदर न० 20	
181.						फर्द वदर न० 20	
183.						फर्द वदर न० 20	
219.						फर्द वदर न० 20	
545.						फर्द वदर न० 20	
553.						फर्द वदर न० 18	
642.						फर्द वदर न० 20	
643.							
644							
X.							

# राजस्व विभाग, हिमाचल प्रदेश - नकल जमाबंदी

रसीद संख्या: 2026177506

335

जिला: कांगडा      तहसील/उप-तहसील: उप तहसील मुल्ह      कानूनगोवत: मुल्ह      पटवार वृत: परोर  
 राजस्व गांव: बल्ला      हदबस्त नं.: 57      जमाबंदी वर्ष: 2023-2024      क्षेत्रफल इकाई: है-आ-सैं

खाता नम्बर : 156 /163

नम्बरदार का नाम व पत्नी : बशरहा खेवट न. (1)

खाता पर लगने वाले कुल भू-राजस्व एवं स्चाई का विवरण : 19.31 माल 11.70 स्चाई 7.61

मालिक का पूर्ण विवरण : कुल भाग (11291) मिलाप चन्द पुत्र राम चन्द पुत्र नानक (102) भाग मनोहर लाल पुत्र मिलाप चन्द पुत्र राम चन्द (1780) भाग राधा स्वामी सतसंग व्यास(रजि.सो.) (9409) भाग डेरा बाबा जैमल सिंह,तहसील बाबा वकाला, जिला अमृतसर(पंजाब)

खतौनी नम्बर	कारतकार/कब्जाधारक का पूर्ण विवरण	सिचाई का साधन	खसरा नम्बर	भूमि का क्षेत्रफल व किस्म	राजस्व गाव का कुल मामला तथा भूमि की किस्मवार प्रति इकाई भू-राजस्व दर	टिप्पण/कीकियत
235 मिन	काश्त स्वयं	सपडूल व कथू कुहल	583	00-21-79 कुहली अव्वल	कब्जा व पडता बशरहा खेवट न. (1)	न.इ. कि.इ. तर्क हक्क मलकियत 1273 1274 1281 1282 1288

235 मिन

काश्त स्वयं

सपडूल व कथू कुहल

583

00-21-79 कुहली अव्वल

कब्जा व पडता बशरहा खेवट न. (1)

न.इ. कि.इ. तर्क हक्क मलकियत 1273 1274 1281 1282 1288

251

केवल जानकारी हेतु

केवल जानकारी हेतु

केवल जानकारी हेतु

336

## राजस्व विभाग, हिमाचल प्रदेश - नकल जमाबंदी

32

रसीद संख्या: 2026177537

जिला: कागड़ा

तहसील/उप-तहसील: उप तहसील सुल्ह

कानूनगोवृत: सुल्ह

पटवार वृत: परोर

राजस्व गांव: बल्ला

हदबस्त नं.: 57

जमाबंदी वर्ष: 2023-2024

क्षेत्रफल ईकाई: है-आ-से

खाता नम्बर : 38 /37

नम्बरदार का नाम व पत्नी : बशरहा खेवट न. (1)

खाता पर लगने वाले कुल भू-राजस्व एवं स्वाई का विवरण : 9.78 माल 5.93 स्वाई 3.85

मासिक का पूर्ण विवरण : जनक चन्द पुत्र व श्रीमति सुभाषना कटोच, श्रीमति सरोज ठाकुर, श्रीमति कान्ति डोगरा, श्रीमति स्वर्णा कटोच पुत्रियां व श्रीमति कल्याणो देवी विधवा प्रेम सिंह पुत्र झोफी राम भाग बराबर स्थानिय वासी

खतौनी नम्बर

कार्तकार/कब्जाधारक का पूर्ण विवरण

सिचाई का साधन

खसरा नम्बर

भूमि का क्षेत्रफल व किस्म

राजस्व गांव का कल मामला तथा भूमि की किस्मवार प्रति ईकाई भू-राजस्व दर

टिप्पणी/कोफियत

तथा मजारे द्वारा अदा किए जाने वाले लगान का विवरण

श.1 निंन	कारत व कब्जा स्वय	संपुल व क्यू कूल	587	00-47-86 कुहली अध्वल	कब्जा व पड़ता बशरहा खेवट न.	न.इ. 1197	कि.इ. बरास्त
59					(1)		

केवल जालकारी हेतु

केवल जानकारी हेतु

केवल जानकारी हेतु

### राजस्व विभाग, हिमाचल प्रदेश - नकल जमाबंदी

रसीद संख्या: 2026177665

जिला: कांगड़ा

तहसील/उप-तहसील: 3प तहसील सुल्ह

कानूनगोवृत: सुल्ह

पटवार वृत: परोर

राजस्व गांव: बल्ला

हदबस्त नं.: 57

जमाबंदी वर्ष: 2023-2024

क्षेत्रफल इकाई: है-आ-सै

खाता नम्बर : 2 /2\_76/106/107/110/112/120/122/142/324/381

नम्बरदार का नाम व पत्नी : बशरहा खेवट न. (1)

खाता पर लगने वाले कुल भू-राजस्व एवं स्वाई का विवरण : 133.98 माल 81.20 स्वाई 52.78 null null null

मालिक का पूर्ण विवरण : राधा स्वामी सतसंग व्यास(रजि.सो.) डेरा बाबा जैमल सिंह,तहसील बाबा वकाला,जिला अमृतसर(पंजाब)

खतौनी नम्बर	कारतकार/कब्जाधारक का पूर्ण विवरण	सिंचाई का साधन	खसरा नम्बर	भूमि का क्षेत्रफल व किस्म	राजस्व गांव का कुल मामला तथा भूमि की किस्मवार प्रति इकाई भू-राजस्व दर	टिप्पणी/कीफियत
	तथा मजारे द्वारा अदा किए जाने वाले सैगान का विवरण					

3 मिन	कब्जा स्वयं	सपडूल व क्यू कूहल	2813/582	00-05-45 कुहली अक्वल	कब्जा व पडला बशरह खेवट न. (1)	न.इ. 1277	कि.इ. अतार हकूक
3,124.	केवल जानकारी हेतु	केवल जानकारी हेतु				मलकियत	
126.						1306	₹
159.						फर्द वदर न० 20	
160.						फर्द वदर न० 3/1	
166.						फर्द वदर न० 20	
171.						फर्द वदर न० 20	
181.						फर्द वदर न० 20	
183.						फर्द वदर न० 20	
219.						फर्द वदर न० 20	
545.						फर्द वदर न० 20	
553.	फर्द वदर न० 18						
642.	फर्द वदर न० 20						
644.							
X.							

338

## राजस्व विभाग, हिमाचल प्रदेश - नकल जमाबंदी

34

रसीद संख्या: 2026177717

जिला: कांगड़ा

तहसील/उप-तहसील: उप तहसील मुल्ह

कानूनगोवृत: मुल्ह

पटवार वृत: परोर

राजस्व गांव: बल्ला

हदबस्त नं.: 57

जमाबंदी वर्ष: 2023-2024

क्षेत्रफल इकाई: है-आ-से

खाता नम्बर : 2 /2\_76/106/107/110/112/120/122/142/324/381

नम्बरदार का नाम व पत्नी : बशरहा खेवट न. (1)

खाता पर लगने वाले कुल भू-राजस्व एवं स्वाई का विवरण : 133.98 माल 81.20 स्वाई 52.78 null null null

मालिक का पूर्ण विवरण : राधा स्वामी सतसग व्यास(रजि.सो.) डेरा बाबा जैमल सिंह,तहसील बाबा वकाला,जिला अमृतसर(पंजाब)

खतीनी नम्बर

कारतकार/कब्जाधारक का पूर्ण विवरण

सिंचाई का साधन

खसरा नम्बर

भूमि का क्षेत्रफल व किस्म

राजस्व गांव का कल मामला तथा भूमि की किस्मवार प्रति इकाई भू-राजस्व दर

टिप्पणी/किसमत

तथा मजारे द्वारा अदा किए जाने वाले बंशान का विवरण

उ.मि.न	कब्जा स्वयं	संपन्न व कथू कहल	2814/582	00-10-50 कुहली अव्यल	कब्जा व पड़ता बशरहा खेवट न. (1)	नं.इ. 1277	कि.इ. अताए हकूक
3.124.						मलकियत	
126.						1306	बै
159.						फर्द वदर न० 20	
160.						फर्द वदर न० 3/1	
166.						फर्द वदर न० 20	
171.						फर्द वदर न० 20	
181.						फर्द वदर न० 20	
183.						फर्द वदर न० 20	
219.						फर्द वदर न० 20	
545.						फर्द वदर न० 20	
553.						फर्द वदर न० 20	
642.						फर्द वदर न० 18	
643.						फर्द वदर न० 20	
644.						फर्द वदर न० 20	
X.							

केवल जानकारी हेतु

केवल जानकारी हेतु

केवल जानकारी हेतु

# राजस्व विभाग, हिमाचल प्रदेश - नकल जमाबंदी

रसीद संख्या: 2026177782

339

जिला: कांगड़ा

तहसील/उप-तहसील: उप तहसील सुल्हा

कानूनगोवृत: सुल्हा

पटवार वृत: परोर

राजस्व गांव: बल्ला

हदबस्त नं.: 57

जमाबंदी वर्ष: 2023-2024

क्षेत्रफल ईकाई: है-आ-सी

खाता नम्बर : 2 /2\_76/106/107/110/112/120/122/142/324/381

नम्बरदार का नाम व पत्नी : बशरहा खेवट न. (1)

खाता पर लगने वाले कुल भू-राजस्व एवं स्वाई का विवरण : 133.98 माल 81.20 स्वाई 52.78 null null null

मालिक का पूर्ण विवरण : राधा स्वामी सतसंग व्यास(रजि.सो.) डेरा बाबा जैमल सिंह,तहसील बाबा वकाला,जिला अमृतसर(पंजाब)

खताना नम्बर	कारतकार/कब्जाधारक का पूर्ण विवरण	सेचाई का साधन	खसरा नम्बर	भूमि का क्षेत्रफल व किस्म	राजस्व गांव का कुल मामला तथा भूमि की किस्मवार प्रति इकाई भू-राजस्व दर	टिप्पणी/कीफियत
तथा मजारे दवारा अदा किए जाने वाले लैगान का विवरण						

3. गिन	कब्जा स्वयं	सपडूल व कथू कूहल	2815/588	00-03-40 कुहली अवल	कब्जा व पड़ता बशरहा खेवट न. (1)	न.ई. 1277	कि.ई. अताए हकूक
3.124.	केवल जानकारी हेतु					मलकियत	
126.						1306	₹
159.						फर्द वदर न० 20	
160.						फर्द वदर न० 3/1	
166.						फर्द वदर न० 20	
171.						फर्द वदर न० 20	
181.						फर्द वदर न० 20	
183.						फर्द वदर न० 20	
219.						फर्द वदर न० 20	
545.						फर्द वदर न० 20	
553.	फर्द वदर न० 20						
642.	फर्द वदर न० 18						
643.	फर्द वदर न० 20						
644.							
X.							

340

## राजस्व विभाग, हिमाचल प्रदेश - नकल जमाबंदी

36

रसीद संख्या: 2026177827

जिला: कांगडा

तहसील/उप-तहसील: उप तहसील सुल्ह

कानूनगोवृत: सुल्ह

पटवार वृत: परोर

राजस्व गांव: बल्ला

हदबस्त नं.: 57

जमाबंदी वर्ष: 2023-2024

क्षेत्रफल इकाई: है-आ-तै

खाता नम्बर : 2 /2, 76, 106, 107, 110, 112, 120, 122, 142, 324, 381

नम्बरदार का नाम व पत्नी : बशरह खेवट न. (1)

खाता पर लगने वाले कुल भू-राजस्व एवं स्वाई का विवरण : 133.98 माल 81.20 स्वाई 52.78 null null null

मालिक का पूर्ण विवरण : राधा स्वामी सतसंग व्यास(रजि.सो.) डेरा बाबा जैमल सिंह, तहसील बाबा वकाला, जिला अमृतसर(पंजाब)

खतर्ना नम्बर	कारतकार/कब्जाधारक का पूर्ण विवरण	स्वाई का साधन	खसरा नम्बर	भूमि का क्षेत्रफल व किस्म	राजस्व गांव का कुल मामला तथा भूमि की किस्मवार प्रति इकाई भू-राजस्व दर	टिप्पणी/कोफियत
--------------	----------------------------------	---------------	------------	---------------------------	---	----------------

तथा मजारे दवारा अदा किए जाने वाले संगान का विवरण

उ. टिन	कब्जा स्वयं	संपूर्ण व कभू कहल	2816/588	00-40-70 कुहली अवल	कब्जा व पड़ता बशरह खेवट न. (1)	न.इ. 1306	कि.इ. अताए हकूक
3.124.							
126.							
159.							
160.							
166.							
171.							
181.							
183.							
219.							
545.							
553.							
642.							
643.							
644.							
X.							

केवल जानकारी हेतु

केवल जानकारी हेतु

केवल जानकारी हेतु

# राजस्व विभाग, हिमाचल प्रदेश - नकल जमाबंदी

रसीद संख्या: 2026177919

341

जिला: कांगडा

तहसील/उप-तहसील: उप तहसील सुल्हा

कानूनगोवृत: सुल्हा

पटवार वृत: परोर

राजस्व गांव: बल्ला

हदबस्त नं.: 57

जमाबंदी वर्ष: 2023-2024

क्षेत्रफल ईकाई: हे-आ-से

खाता नम्बर : 156 /163

नम्बरदार का नाम व पत्नी : बशरहा खेवट न. (1)

खाता पर लगने वाले कुल भू-राजस्व एवं स्वाई का विवरण : 19.31 माल 11.70 स्वाई 7.61

मालिक का पूर्ण विवरण : कुल भाग (11291) मिलाप चन्द पुत्र राम चन्द पुत्र नानक (102) भाग मनोहर लाल पुत्र मिलाप चन्द पुत्र राम चन्द (1780) भाग राधा स्वामी सतसंग व्यास(रजि.सो.) (9409) भाग डेरा बाबा जैमल सिंह,तहसील बाबा वकाला, जिला अमृतसर(पंजाब)

खताना नम्बर

कारतकार/कब्जाधारक का पूर्ण विवरण

सिंचाई का साधन

खसरा नम्बर

भूमि का क्षेत्रफल व किस्म

राजस्व गाव का कुल मामला तथा भूमि की किस्मवार प्रति ईकाई भू-राजस्व दर

टिप्पणी/कीफियत

तथा मजारे दवारा अदा किए जाने वाले लैगान का विवरण

235 मिन	कारत स्वय	खड्ड ताहल	590	00-32-02	कब्जा व पड़ता	न.ई.	कि.ई.
251		सूर		कुहली अघ्वल	बशरहा खेवट न.	1220	तर्क हकूक
		वागेती			(1)	मलकियत	
						1273	वे
						1274	वे
						1281	वे
						1282	परिवारिक
						व्यवस्था	
						1288	वे

केवल जानकारी हेतु

केवल जानकारी हेतु

केवल जानकारी हेतु

नक्शा नं० ..... व महकम जंगल डिविजन रसीद नं० .....

D.R.N. 835/087 ज 3/6/2024  
055

नं० ..... बुक नं० DFO Pip 18 .....

Kashinath Shrivastava

रसीद मुआवजा माल गिरफ्तार माहासित माल  
R/o know Tehsil Pimpri Chinchwad Dist. Pimpri

रजिस्टर नं० ..... मुकदमा १६ .....

बनाम ..... Capt = 2000 ..... मुलजामान मुदरजा वाला से

मात्प्रत ..... तसुल हुआ माल गिरफ्तार हुआ

मालकान को वापिस किया गया और माल सरकारी हसब जल वापिस

लिया गया

15/6/2024 by Ranjiv Ramesh  
Block F...

दस्तखत फोरेस्ट ऑफिसर तारीख महीना सन् २०

नक्शा नं० ..... व महकमा जंगल डिविजन रसीद नं० .....  
D.R. No 059 835/0890 11/3/2024

नं० ..... बुक नं० DFO PIP ..... 18  
Mansingh & Biddar Ram &

रसीद मुआवजा गिरफ्तार शुदा जेर देमा  
Shahar Tej Baidya Dholkar

रजिस्टर नं० ..... मुकदमा १६ ..... 100/each  
Under L.A. = 20 Nos

बनाम ~~Comp = 2000/-~~ ..... मुलजामान मुदरजा वाला से

मारफ्त ..... वसूल हुआ माल गिरफ्तार शुदा  
Total = 2000/-

मालकान को वापिस किया गया और माल सरकारी हसब जल वापिस

लिया गया।  
01/08/2024 बन खण्ड अधिकारी

रस्तखत फोरेस्ट ऑफिसर तारीख 01/08/2024

N/R No 835/089 Dated 11-7-2024

- नक्शा नं०.....व महकमा जंगल डिविजन रसीद नं०.....  
 • Revised Penalty vide NGT Order Dated 27-2-2026  
 • नं०.....020..... बुक नं०. DFO PIP 17  
 • Munsi Ram C/o Bidha Ram V.P.O. Sahad Teh.  
 • Baijnath Distt Kangra (HP) C/o Radha Swami  
 • रसीद मुआवजा माल गिरफ्तार शुदा जेर दफा Satsang Parwar  
 • रजिस्टर नं०. Comp = 8000/- मुकदमा 96.....  
 • बनाम..... मुलजामान मुदंरजा वाला से  
 • Total = 8000/- मारफत..... वसूल हुआ माल  
 • गिरफ्तार शुदा मालकान को वापिस किया गया और माल सरकारी हसब  
 • जल वापिस लिया गया ।

25-3-2026



दस्तखत फोरेस्ट औफिसर तारीख महीना सन् 20 B. B. Panpoh  
 @Koundal

N/R No. 835/087 Dated 7-6-2024

- नक्शा नं०.....व महकमा जंगल डिविजन रसीद नं०.....  
 • Revised Penalty vide NGT Order Dated 27-2-2026  
 • नं०...019..... बुक नं०. DFO PIP  
 • Kamir Singh C/o Jyot Ram V.P.O. Panpoh Teh.  
 • Palampur Distt Kangra HP C/o Radha Swami  
 • रसीद मुआवजा माल गिरफ्तार शुदा जेर दफा Satsang Parwar  
 • रजिस्टर नं०. Comp = 4500/- मुकदमा 96.....  
 • बनाम..... मुलजामान मुदंरजा वाला से  
 • Total = 4500/- मारफत..... वसूल हुआ माल  
 • गिरफ्तार शुदा मालकान को वापिस किया गया और माल सरकारी हसब  
 • जल वापिस लिया गया ।

25-3-2026

दस्तखत फोरेस्ट औफिसर तारीख महीना सन् 20 B. B. Panpoh  
 @Koundal

E-CHALLAN	
Government Of HIMACHAL PRADESH	
Department of Finance	Treasuries, Accounts &
Valid Upto	12-Apr-2026
Remitter Copy	
HIMGRN	B26D102627
Date	06-04-2026 12:26:02PM
Department	Forest
BarCode	
Period	06-04-2026 To 06-04-2026
DDO	KNG05-807- FOREST DIVISION PALAMPUR
Head	₹ Amount
0406-01-101-10-COMPENSATION UNDER SECTION	66214
<b>Total/Net Amount</b>	<b>66214</b>
In words	Sixty Six Thousand Two Hundred Fourteen
<b>Payee Detail</b>	
<b>Licence/Vehicle/Permit/TIN no.</b>	
COMPENSATION UNDER SECTION 68 OF INDIAN FOREST ACT -COMPENSATION UNDER SECTION 68 OF INDIAN FOREST ACT In Paror Beat	
<b>Remitter Name</b>	B O Panaper
<b>Address:-</b>	Village Panaper Rishu Kounad B O Panaper Mob: 9805803838
27 213270647	
<b>FOR USE IN RECEIVING BANK</b>	
<b>Bank CIN No</b>	HIMGRN B26D102627
<b>Amount</b>	₹ 66214
<b>Bank</b>	MANAGER, SBI PALAMPUR
<b>Cheque-DD-No.</b>	
	



Latitude: 32.077821  
Longitude: 76.451530  
Elevation: 909.20±5.38 m  
Accuracy: 4.75 m  
Time: 2026-03-24 13:34  
Time zone: +0530

NotCam © 2025




Latitude: 32.077855  
Longitude: 76.451052  
Elevation: 906.59±3.48 m  
Accuracy: 4.75 m  
Time: 2026-03-24 13:32  
Time zone: +0530

Apple Cam iOS



Latitude: 32.077841  
Longitude: 76.451117  
Elevation: 905.66±4.17 m  
Accuracy: 4.75 m  
Time: 2026-03-24 13:32  
Time zone: +0530

MapCam 19.015



Latitude: 32.077894  
Longitude: 76.451028  
Elevation: 902.98±5.19 m  
Accuracy: 4.75 m  
Time: 2026-03-24 13:33  
Time zone: +0530

NotesCam © 2025

350



Latitude: 32.077819  
Longitude: 76.451210  
Elevation: 905.38±5.52 m  
Accuracy: 4.75 m  
Time: 2026-03-24 13:33  
Time zone: +0530

AVICAM 8-ES



Latitude: 32.077888  
Longitude: 76.450956  
Elevation: 904.36±5.29 m  
Accuracy: 4.75 m  
Time: 2026-03-24 13:32  
Time zone: +0530

NoteCam @ iOS



Latitude: 32.077853  
Longitude: 76.451370  
Elevation: 905.89±5.74 m  
Accuracy: 4.75 m  
Time: 2026-03-24 13:33  
Time zone: +0530

More Cam & GPS





Latitude: 32.077869  
Longitude: 76.451039  
Elevation: 905.45±3.97 m  
Accuracy: 4.75 m  
Time: 2026-03-24 13:32  
Time zone: +0530

NoviCam © 105



Latitude: 32.077855  
Longitude: 76.451028  
Elevation: 906.60±3.81 m  
Accuracy: 4.75 m  
Time: 2026-03-24 13:32  
Time zone: +0530

NewCam © 10%



Latitude: 32.077874  
Longitude: 76.450986  
Elevation: 905.39±3.98 m  
Accuracy: 4.75 m  
Time: 2026-03-24 13:32  
Time zone: +0530

More Cam 36 IOS



Latitude: 32.077825  
Longitude: 76.451488  
Elevation: 908.81±5.68 m  
Accuracy: 4.75 m  
Time: 2026-03-24 13:34  
Time zone: +0530

Note Cam 00 1035

358



Latitude: 32.077866  
Longitude: 76.451407  
Elevation: 905.91±5.61 m  
Accuracy: 4.75 m  
Time: 2026-03-2413:33  
Time zone: +0530

www.SunCam.com



Latitude: 32.077828  
Longitude: 76.451199  
Elevation: 905.02±5.91 m  
Accuracy: 4.75 m  
Time: 2026-03-24 13:33  
Time zone: +0530

None Capt. © 2025



Latitude: 32.077820  
Longitude: 76.451291  
Elevation: 906.39±5.59 m  
Accuracy: 4.75 m  
Time: 2026-03-2413:33  
Time zone: +0530



Latitude: 32.077864  
Longitude: 76.451409  
Elevation: 906.68±5.23 m  
Accuracy: 4.75 m  
Time: 2026-03-24 13:33  
Time zone: +0530

www.com 57 125

(०४२) अतिरिक्त न्यायाधीश  
 न्यायाधीश (अतिरिक्त) न्यायालय  
 कार्यालय अधिकांशी प्रतिलिपि  
 केस नं० 65/एनटी/2023  
 कार्यालय पालमपुर (दु.प्र.)

आदेश : 13/06/2023

मूल मिसल निशानदेही बाद रिपोर्ट स्थानीय आयुक्त से प्राप्त हुई । रिपोर्ट के अवलोकन से पाया गया कि मौका पर निशानदेही हो चुकी है । निशानदेही दोनों पक्षों को स्वीकार है । जिस वारा दोनों पक्षों के ब्यानात संलग्न मिसल है । अतः निशानदेही स्वीकार की जाती है । अब इस मिसल में आगामी किसी कार्यवाही की आवश्यकता न है । मिसल बाद तरतीब व तकमील दाखल अभिलेख कक्ष की जावें ।

सहायक न्यायाधीश (अतिरिक्त) प्रथम  
 मुंबई जिला न्यायालय (दु.प्र.)

48/10  
 निधीपति  
 निधीपति



राष्ट्रीय सहस्र, समाहरी, द्वितीय श्रेणी सुल्हा उपतहसील  
सुल्हा जिला काँगडा (हि०प्र०)



राधा स्वामी स्वतंत्रता व्यास, फरीद द्वारा की शक्ति पत्रिका,  
सांघीव राधा स्वामी स्वतंत्रता उपतहसील सुल्हा जिला काँगडा (हि०प्र०)  
... प्रकाशिका

कनाम

वन मण्डल कोटीसरी पालमपुर जिला काँगडा (हि०प्र०)

... प्रकाशिका

विषय:- मिथानदेही मौजा वरगी स्वसरा नम्बर 47 व 52  
जिला 2 तानकी 21-55-63 हेक्टर्स महाल परीक्षण  
इदवस्त नम्बर 58 34 तहसील सुल्हा जिला काँगडा  
Muzoogri Sh. Bir Singh, Retd. Naib Tehsiladar  
R/o Vill. Haru P.O. & Tehsil Fatehpur Distt. Kangra  
मान्यवर महोदय,

rd on

सविनय निवेदन है कि ठायगी स्वसरा नम्बर  
47 व 52 तानकी 21-55-63 हेक्टर्स राधा स्वामी स्वतंत्रता  
व्यास, फरीद की मलकीयत है जिसकी सुल्हा हेतु नकल जमाकी  
वर्ष 2014-15 महाल परीक्षण खास खसखस खसखस है इस वृत्ति  
की सीमा वन विभाग की वृत्ति के साथ लपानी है जिसकी  
इतरी, पूर्वी व पश्चिमी सीमा मौजा पर राज्य अनुसूच्य  
कार्य नहीं है। इसलिये इस वृत्ति की मौजा पर मिथानदेही  
रखाई जानी आवश्यक है।

77

अतः आपसे किये निवेदन है कि इस वृत्ति  
की मौजा पर मिथानदेही की वीर सिंह, सिकंदर नाथ तहसीलदार  
मिथानी गांव हाड़ा डाकघर व तहसील फतेहपुर जिला काँगडा  
के माध्यम से रखने की कृपा करें।

संकेतनः - 1. नकल जमाकी वर्ष 2014-15।

भवदीय,

2. स्वसरा सुल्हा कडेवना

10 मंथ 2014/15

दिनांक निम्नान्वेषी दिनांक 26.05.2023 मिलल शीर्षक राधा-  
स्वामी सतसंग जाम सैलर परी वनाम उदप्रवलीप वन  
शक्तिकारी पालप्रपुल वसिल पालप्रपुल जिला कोण्डा (वि.प्र.)

उक्त शीर्षक मिलल निम्नान्वेषी नाथक लहलोल  
उप वसिल सुलह से उन के कार्यालय के पू. सं. 19/12  
Dated 25.5.2023 डाल अधोवनापरी की अधि-रक्षात रु 34

मिन खगोनी का 637 रक्षता नम्बर 47, 52 किता 2 रक्षता का  
21-52-63 है पुताकिन्त जमलकी वर्ष 2114/15 किता प्रवाल  
परी वनाम नं. 58 उप वसिल सुलह जिला कोण्डा की  
निम्नान्वेषी जोका उपान लिटि हेतु डाल हुआ है, की अनुदात्त  
के एक निम्नलिखित सामग्री अनुदात्त जोका का पुंजा! जोका  
शक्तिरु राधा स्वामी सतसंग जाम सैलर परी की जोका से  
की रविन्द्र कटोच लखि R.P.B Centre Parvati, उतिवारी  
की जोका से की रमेश चन्द वन परिक्षेत्र शक्तिकारी पालप्रपुल  
की अधि सुदन उप वन रजिन्त वन एवं शक्तिकारी पनाम, की  
दिग् कोइल वन रक्षक परी, की सुदिया मिन्हास परकारी किन्त  
एलान पालप्रपुल, जोका का उद्विहित, की प्रति पूजा परकारी  
परवा वृत्त परी राजस्व अभिलेख लखि जोका का उद्विहित  
इसके अतिरिक्त की एडमिन्ट प्री एरिया लखेरी, की लजय.  
नागपाल प्रधान कमेटी तथा की गलेत राम एलनेदा R.P.B  
Centre परी भी जोका का उद्विहित!

Handwritten signature and date: 26/5/23

सर्व उक्त शक्तिरु पत्र निम्नान्वेषी, राजस्व अभिलेख  
प्रवाल परी वनाम का निरीक्षण किया गया तथा अधि तलव  
निम्नान्वेषी की जोका का जानकारी दीने प्रमाण ले डाल की।  
अधी वना के अधिन शक्तिरु वनाम के यह उक्त किता कि के अधि  
पुंजा नम्बर 47 व 52 किता प्रवाल परी वनाम की प्रमाण, उतरी व  
जोका की निम्नान्वेषी करवाना चाहते हैं क्योंकि इस जोका  
जोका का शक्तिरु अनुदात्त न हुआ है। जोका प्रमाण का  
जोका का पुनर् उद्विहित उद्वे निम्नान्वेषी ले लक्ष्यकित रक्षता के अधि  
तीन परी परी वनाम वताने के लिए कहा गया जो शक्तिरु

Handwritten signature and date: 26/5/23

अनुसार जोका वृत्त सही हो तब दोनो पक्ष उन्हें सही ही मानते हैं। दोनो पक्षों ने अपने-अपने जमान के वृत्त खोजे कि यदि खसला नम्बर 45 का पश्चिमी दक्षिणी कोणा 35+45 मी का मिलान व खस 52 का पूर्वी दक्षिणी कोणा 25+40 मी का मिलान जोका वृत्त सही है। तीसरा जोका वृत्त सही बता सकते। Local Commission प्रजा की सहमति है। तीसरा पक्ष बना नी भी तलाश करेंगे वह उन्हें प्राप्त होगा। इन तीन पक्षों के निष्पत्ति है जोका सम्पत्ति का वृत्त वृत्त तहस महसुस है। जरीब 10 मी लम्बी की बांध देना 25 c.m. हारा जोका वृत्त दोनो पक्षों की दाजरी के की गई। बीच बाईं गई। इस सम्पत्ति के जमान वृत्त की पक्ष लेखनी वृत्त छिए गए। जमान अगुलजक "रु" के रूप में मिलल के साथ संलग्न।

दोनों पक्षों द्वारा बताए गए दो पक्षों के जमान अर्थात् यदि खस 45 के पश्चिमी दक्षिणी कोणा 35+45 मी के मिलान की अवस्था प्रजा वृत्त बिन्दु "A" व यदि खसला नम्बर 52 के पूर्वी दक्षिणी कोणा 25+40 मी के मिलान की बिन्दु "B" करकलम सुर्वो अंकित किया गया। तीसरे पक्षों के बना ही तलाश है प्रजा की सहमति है जोका का निरीक्षण किया गया। निष्पत्ति है सम्पत्ति खसला के वृत्त, इन्हें व पश्चिमी की ओर बना संजल मिलत है। इसी क्षणपाल धन विभाग की ओर से जोका पक्ष बना। पूर्वी निमित्त बना नहीं गई। केवल यदि खसला नम्बर 45 की पश्चिमी उत्तरी सीमा के 72 + 60 मी के मिलान व एक पूर्वी सिमान्त है। इस पूर्वी का अवस्था प्रजा वृत्त बिन्दु "C" अंकित किया गया। इनके अतिरिक्त यदि खसला नम्बर 1105 के उत्तरी पश्चिमी कोणा 438 + 78 मी के मिलान व भी एक पूर्वी सिमान्त है। इस पूर्वी की अवस्था प्रजा वृत्त बिन्दु "D" अंकित किया गया।

Handwritten signature and date: 24/5/22

Handwritten signature and date: 26/8/22

अब जोका "A" के प्रजात अनुपात तभी स्थित होने की  
 पुष्टि हेतु श्रेष्ठ खसरा नम्बर 40 के दक्षिणी रिकॉर्ड क्रमांक  
 104 + 10 श्री के मिलान जहां एक बुजी लैके डिमांड के  
 रकमा के अन्तिम बॉट पर स्थित है, से श्रेष्ठ खसरा नम्बर 40 के  
 दक्षिणी गुना 104 श्री की दैनिकी जोका "A" तक की गई जो  
 जोका नं 104 श्री की तुलना में 62 श्री दाईं गड़ों जोका नं  
 क्या जंगल व रकमा तहतल न होने के कारण 2 श्री के अंत  
 की नजद अन्तल कार्य जोका "A" जहां पर R-5-5-B के गेट का  
 मिलना है की तभी माना गया। फिर जोका "B" के प्रजात अनु  
 तभी स्थित होने की पुष्टि हेतु श्रेष्ठ खसरा नं 44 की उत्तरी पर्वी  
 गुना 30 + 40 श्री के मिलान से खसरा नं 44 की उत्तरी पर्वी गु  
 40 श्री की दैनिकी जोका "B" तक की गई जोका "B" तथा पर  
 श्री एक बुजी जोका नं स्थित है प्रजात अनुपात तभी प्राप्त मा  
 फिर जोका "C" के प्रजात अनुपात जोका नं तभी स्थित होने की  
 पुष्टि हेतु श्रेष्ठ खसरा नं 47 के उत्तरी पर्वी क्रमांक 60 + 82 के  
 मिलान इस स्थान पर R-5-5-B शरा घाट लगाई गई है तथा जोका  
 एक पक्का पिल्ला लागू गया है से श्रेष्ठ खसरा नं 47 की  
 उत्तरी पर्वी गुना 60 श्री की दैनिकी जोका "C" तक की गई  
 जोका "C" (अन्तिम बुजी) प्रजात अनुपात जोका नं तभी प्राप्त गया।

*Handwritten notes:*  
 2/2/2020  
 2/2/2020

तदनुसार जोका "A" से दैनिकी गुना 104 श्री श्रेष्ठ  
 खसरा नम्बर 45 की दक्षिणी गुना 35 श्री की दैनिकी कार्य जोका  
 नं निशान लगवाया गया। अन्त प्रजात नं 35 जोका की विन्दु है  
 अन्तिम सिमा गया। फिर जोका "E" से श्रेष्ठ खसरा नम्बर 47 की  
 गुना 2 + 55 + 5 + 60 + 60 + 82 + 70 श्री की दैनिकी प्रजात  
 कुल 334 श्री

जोका "E" तक की गई। जो प्रजात अनुपात जोका नं तभी प्राप्त  
 गई तदनुसार इस रकमा के 55 + 5 श्री के मिलान, 5 + 60 श्री  
 के मिलान, 60 + 60 श्री के मिलान, 60 + 82 श्री के मिलान 82 + 70 श्री

के लिए एक नए मोरार मल प्रजा अग्रहाल परसे निधान लगाया गया  
 कि मोरार "B" है मोरारि शुभ करे अत्रि वर नं 52  
 की प्रकी दक्षिणी गुण जो खसरा नम्बर 1105 के साल सेपुवन  
 है 25 प्री की मोरारि प्रजा अग्रहाल करे मोरार मल निधान  
 लगावामा गया। अथवा प्रजा मल इस मोरार की विन्दु "P" अंकित  
 किया गया। कि मोरार "P" है अत्रि खसरा नम्बर 52 की प्रकी  
 गुण 26+35+30+40+30 कुल 161 प्री और वर नं 1105 के  
 साल सेपुवन है की मोरारि प्रजा अग्रहाल मोरार मल करे  
 मोरार मल निधान लगावामा गया। अथवा प्रजा मल इस मोरार  
 की विन्दु "G" अंकित किया गया। अत्रि विन्दु "G" है अत्रि  
 खसरा नम्बर 52 की प्रकी गुण 36+24 प्री कुल 60 प्री लम्बी  
 जो खसरा नम्बर 1105 के साल सेपुवन है की मोरारि मोरार मल  
 प्रजा अग्रहाल करे मोरार मल निधान लगावामा गया। अथवा प्रजा  
 मल इस मोरार की विन्दु "H" अंकित किया गया। कि मोरार  
 "H" है मोरार "D" नम्बर 78 प्री की मोरारि की गहिरा जो  
 प्रजा अग्रहाल मोरार "J" नम्बर 81 प्री गई कि मोरार  
 "C" है मोरार "J" नम्बर 7 प्री डाला गया। जो अथवा  
 प्रजा मल मोरारि अग्रहाल 575 प्री की कुलना प्री मोरार मल  
 557 प्री ही पाया गया। मोरार मल 18 प्री करे पाया गया।  
 मोरार "C" व मोरार "J" मल वन विभाग द्वारा पुर्जिया स्थापित  
 की गई है। मोरार मल परकी परकी द्वारा निमित्त पुर्जिया  
 होने के कारण अत्रि दोनो परकी न मोरार "J", "C" की रही पाया।  
 मोरार मल अपनी पहली होवे के कारण इस अग्रहाल को तुम्हें अथवा  
 किया गया। इससे दोनो परकी न मोरार मल अपनी पहली ठाकर की।  
 लक्ष्मणचाल मोरार "J" है अत्रि वर नं 52 की दक्षिणी  
 गुण 65 प्री की मोरारि करे मोरार मल निधान लगावामा गया।  
 अथवा प्रजा मल इस मोरार की विन्दु "I" अंकित किया गया।

11/11/20  
 20/11/20

निधीयता... 20/11/20



समझाए गए। तथा उन्हे निश्चान की मोटा से उतरी लक्ष्मि/  
 असहमति के लक्ष्मि के बच्चा गया। दोनो चप्पो के निश्चानकी-  
 मोटा से अपनी पूरी लक्ष्मि ठपका की। किली श्री प्रसा  
 का उजठ व हतराव पेश नही किया। पुर्ण हट्ट ठपान  
 हट्ट ही चप्प लक्ष्मि चप्प लिए गए। ठपान अनुलक्ष  
 "ख" व "ग" के रूप के मिलल के साथ लक्ष्मि  
 अतः लिखि निश्चान की किल्लत रूप  
 मे भागानि कालिवाही हट्ट नामक तक्षिलडा  
 उध तक्षिल सुलड का प्रेषित है।

*(Handwritten signature)*  
 23/11/23  
 N.T.

*(Handwritten signature)*  
 निरीक्षण.....  
 विनायक..... 23/11/23







कार्यभार अधिकारी प्रतिलिपि  
कापीलय पालमपुर (दि०प्र०)

मासिक पत्रिका 5397 ..... 72  
 प्रयोग पत्रिका 09/08/19 ..... 2  
 प्रतिलिपि पत्रिका 23/08/19 .....  
 प्रयोग पत्रिका 23/08/20 .....  
 प्रयोग पत्रिका .....  
 प्रयोग पत्रिका 46 .....  
 प्रयोग पत्रिका 24 .....

ज्या प्रतिलिपि सहायकिय को सतो है  
स्वीकृत जेव बादा भारतीय सहायक पत्र 1872

विरोधक

कार्यालय नायब तहसीलदार उप तहसील सुलह जिला कांगड़ा हि0 प्र0  
क्रमांक 802/रीडर दिनांक 15/12/2025

सेवा में

उपमण्डल अधिकारी ना0  
पालमपुर

विषय:

Complaint regarding illegal land encroachment, environmental damage, deforestation and interference in the flood plain of Tahal Khad by Radha Soami Satsang Beas Sanstha.

महोदया,

उपरोक्त विषय पर आपके कार्यालय पत्र क्रमांक 1407/SDK दिनांक 10-11-2025 की अनुपालना में छानवीन रिपोर्ट क्षेत्रीय राजस्व अभिकरण से ली गई क्षेत्रीय राजस्व अभिकरण से प्राप्त रिपोर्ट अनुसार साबका कानूनगो श्री त्रिलोक सिंह हाल कानूनगो डरोह द्वारा सर्व प्रथम दिनांक 25-11-2025 को मौका निर्धारित किया गया। मौका पर वन विभाग के कर्मचारी/अधिकारी हाजिर रहे, परन्तु राधा स्वामी सत्संग व्यास स्थित परोर व रेलवे विभाग की तरफ से वावजूद इतलाह कोई हाजिर न हुआ। इसके उपरांत दिनांक 27-11-2025 को मौका निर्धारित किया गया। मौका पर वन विभाग के कर्मचारी/अधिकारी हाजिर रहे, परन्तु रेलवे विभाग कि तरफ से कोई भी हाजिर नहीं हुआ। तत्पश्चात दिनांक 3-12-2025 को मेरे द्वारा पटवारी हल्का श्री अनूप कुमार पटवारी शमूला (अतिरिक्त कार्यभार पटवार वृत्त परोर) के साथ पुनः मौका निर्धारित किया गया, मौका पर वन विभाग के कर्मचारी/अधिकारी, राधा स्वामी सत्संग व्यास की तरफ से एरिया सेक्टर हरविंदर पुरी व शिकायत कर्ता प्रीतम चन्द पुत्र रिखी राम, बलदेव सिंह पुत्र मुंशी राम, गुलजार पुत्र उत्तम सिंह सभी निवासी मोहाल ब्रान्कड़, अशोक राणा पुत्र लछमन दास निवासी मोहाल महादेव, हुकम सिंह पुत्र संत राम, सुखदेव पुत्र हरी सिंह, अर्जुन सिंह पुत्र प्रशोतम सिंह, अजय कुमार पुत्र रशपाल सिंह सभी निवासी मोहाल घनेटा हाजिर थे, जिन्होंने मौका पर व्यान किया कि "हम तीन वार निशानदेही के लिए आ चुके है, परन्तु तीनों बार निशानदेही विभाग के द्वारा आरंभ न हो पायी। अतः आगे से हम कोई भी किसान तीनों गाँव के नहीं आयेगी।" जिनके व्यान साथ सलगन है। परन्तु रेलवे विभाग की तरफ से कोई भी हाजिर न होने के कारण आगामी मौका दिनांक 8-12-2025 निर्धारित किया गया। अंत में दिनांक 8.12.2025 को दोबारा मौका पर पहुंचा। मौका पर पटवारी श्री अनूप कुमार पटवार वृत्त समूला (अतिरिक्त कार्यभार पटवार वृत्त परोर), श्री रजत राणा पटवारी सुलह, श्री पंकज कुमार पटवारी सुलह कस्वा के अलावा माननीय उपमंडल अधिकारी (ना.) पालमपुर महोदया आदेश क्रमांक 1508-11/OK दिनांक 6-12-2025 अनुसार श्री राजेश राणा क्षेत्रीय कानूनगो बनूरी, श्री सुमित शर्मा क्षेत्रीय कानूनगो पालमपुर भी उपस्थित रहे। रेलवे विभाग कि तरफ से श्री जागृती कुमार S.S.E (W) PALAMPUR (N.R.), श्री सतीश प्रसाद S.S.E (PWAY) PALAMPUR (N.R.) व वन विभाग कि तरफ से श्री रिशु कोडल वन खंड अधिकारी पनापर वन मंडल पालमपुर, अंकुश कुमार वन रक्षक बीट परोर मौका पर हाजिर थे। शिकायतकर्ता वावजूद इतलाह मौका पर हाजिर न हुए। मौका पर श्री हरविंदर पुरी एरिया सेक्टर राधा स्वामी सत्संग व्यास परोर के द्वारा एक प्रार्थना पत्र व निशानदेही रिपोर्ट व माननीय उच्च न्यायालय, हिमाचल प्रदेश के आदेश की प्रति प्रस्तुत की गयी, इसके अवलोकन से पाया गया कि अवैध कब्जा कि शिकायत के संदर्भ में माननीय उच्च न्यायालय हिमाचल प्रदेश के आदेशानुसार CWPIL NO. 220/217 तारीख फौसला 04-10-2018 शीर्षक "COURT ON ITS OWN MOTION V/S STATE OF H.P AND OTHERS" की अनुपालना में तत्कालीन तहसीलदार पालमपुर द्वारा 16.12.2017 को राधा स्वामी सत्संग व्यास, परोर के साथ लगती वन भूमि व रेलवे भूमि कि निशानदेही की

TSY MC  
16-12

जा चुकी है। राधा स्वामी सतसंग व्यास, परौर की ओर से उपस्थित एरिया सेक्टर ने मौखिक व लिखित तौर पर पक्ष रखा कि क्योंकि यह निशानदेही पूर्व में माननीय उच्च न्यायालय के आदेशानुसार तहसीलदार द्वारा कि जा चुकी है, इसलिए दोबारा निशानदेही नियमानुसार नहीं कि जा सकत व राधा स्वामी सतसंग व्यास, परौर की भूमि व रेलवे विभाग और वन विभाग की भूमि के बत्राजात उस समय से कायम है। वन विभाग ने अपनी भूमि पर बाड़बन्दी की हुई है व रेलवे विभाग द्वारा अपनी भूमि की सीमाओं पर पिल्लर लगाये गये है। इस निशानदेही की रिपोर्ट के अवलोकन से पाया गया कि उक्त स्थान की निशानदेही व विस्तृत रिपोर्ट तहसीलदार पालमपुर द्वारा माननीय उच्च न्यायालय के दिशानिर्देशों अनुसार पहले की जा चुकी है। इस वावत समस्त हाजरीन को बताया गया व हाजरीन के समक्ष रेलवे विभाग व वन विभाग की सीमाओं का अवलोकन किया गया। मौका पर रेलवे विभाग की ओर से हाजरीन श्री जागृति कुमार SSE (W), PALAMPUR (NR) व श्री सतीश प्रसाद SSE(PWAY), PALAMPUR (NR) ने व्यान कलमबद्ध करवाए गए जिनके अनुसार उनके विभाग की सीमाओं की निशानदेही पहले ही माननीय उच्च न्यायालय के आदेशानुसार हो चुकी है व वत्राजात उस समय के लगे हुए हैं व इनके विभाग की भूमि पर किसी भी प्रकार का अवैध कब्जा नहीं है। इसके उपरान्त वन विभाग की ओर से हाजिर श्री रिशू कौण्डल वन खण्ड अधिकारी पनापर ने भी व्यान कलमबद्ध करवाए कि जो सीमाएं राजस्व विभाग द्वारा वन विभाग की हमें बताई गई वह हमने देख व समझ ली हैं व हमारी बाढ़ बन्दी लगी हुई है। मौका निरीक्षण से पाया गया कि रेलवे विभाग की भूमि पर किसी भी प्रकार का कोई अतिक्रमण राधा स्वामी सतसंग व्यास परौर द्वारा नहीं किया गया है। वन विभाग की भूमि की निरीक्षण करने से पाया गया कि वन विभाग की भूमि पर विभिन्न स्थानों पर कुल 3 अदद रास्ते बने हुए हैं जो कि राधा स्वामी सतसंग व्यास के विभिन्न पण्डालों को आपस में जोड़ते हैं। यह रास्ते सतसंग व्यास द्वारा बनाए गए हैं व उपरोक्त वर्णित रिपोर्ट तहसीलदार पालमपुर में भी इनका जिक्र है। शिकायत पत्र में वर्णित विभिन्न मदों के सम्बन्ध में विस्तृत रिपोर्ट मदवार निम्नलिखित है....

1. मद संख्या (1) के सम्बन्ध में निवेदन है कि मद में वर्णित रकवा 23-78-18 हेक्ट. इंतकाल नंबर 326 वै तिथी फ़ैसला 22.11.1993 वैनामा वसीका पंजीकृत क्रमांक 89 तिथि 01.11.1993 राधा स्वामी सतसंग व्यास द्वारा श्रीमति यशोधा देवी पत्नी भूपिन्दर बहादुर से क्रय किया था। इस भूमि में से रकवा 23-61-17 रकवा व किस्म भूमि वागीचा वारानी चाय दर्ज कागजात माल था। उपरोक्त भूमि पर राधा स्वामी सतसंग व्यास द्वारा बडे शौड, शौचालय इत्यादि, मैदान, सडक इत्यादि निर्मित किए गए हैं जो कि उपरोक्त भूमि का लगभग 65 प्रतिशत तक है। शेष भूमि पर इनके द्वारा विभिन्न प्रकार के पौधे लगाए गए हैं। मौका पर अब चाय बागान नहीं है।
2. मद संख्या (2) की पालना में निवेदन है कि भूमि न.खसरा 25-26-27-30-31-32-33-34-35-37 किता 10 रकवा तादादी 01-97-40 है। वाक्या महाल परौर खास मलकीयती सरकार हिमाचल प्रदेश वखानाकाश्त कब्जा दी राधा स्वामी सतसंग व्यास परौर नाजायज काबिज रिजर्व पूल वकिस्म भूमि गैर मुमकिन दर्ज कागजात माल है। उपरोक्त भूमि पर राधा स्वामी सतसंग का कब्जा है व इनके द्वारा इस भूमि पर लंगर, मैदान, आबादी, रास्ते इत्यादि बने हुए हैं।
3. मद संख्या (3) की पालना में निवेदन है कि इस मद में वर्णित भूमि न.खसरा 28/1 रकवा 0-53-75 है। मलकीयती सरकार हिमाचल प्रदेश कब्जा वन विभाग ताबे हकूक वर्तन वर्तनदारान रिजर्व पूल दर्ज कागजात माल था जिस पर राधा स्वामी सतसंग परौर का कब्जा था। इसके उपरांत नियमानुसार कब्जा नाजायज मिसल राजस्व विभाग व वन विभाग द्वारा बनाई गई जिस पर माननीय उच्च न्यायालय शिमला के आदेश पर दिनांक 25.09.2018 को वन विभाग द्वारा उपरोक्त भूमि का कब्जा प्राप्त करके बाढ़ बन्दी कर ली गई है। माननीय न्यायालय के आदेशों की प्रति साथ संलग्न कर दी गई है।
4. मद संख्या (4) की पालना में निवेदन है कि माननीय उच्च न्यायालय के आदेशानुसार भूमि नंबर खसरा 39-40 किता 2 रकवा तादादी 8-18-27 है। मलकीयती केन्द्रीय सरकार कब्जा उतरी रेलवे की निशानदेही तत्कालीन तहसीलदार पालमपुर द्वारा दिनांक 16.12.2017 को की जा चुकी है। मौका पर

रेलवे विभाग की ओर से हाजरीन कर्मचारी /अधिकारी जागृति कुमार SSE (W) PALAMPUR (NR) व श्री सतीश प्रसाद SSE(PWAY) PALAMPUR (NR) ने अपनी भूमि की सीमाओं की पुष्टि की। उन्होंने ध्यान किया कि हमारी भूमि की सीमाएं उक्त निशानदेही के अनुसार लगी हैं व सही हैं। हमारी भूमि नंबर खसरा 39 (आर.डी. नं. 117/ 8 ता 118/2 ) व नंबर खसरा 40 (आर.डी. नं. 118/3 ता 118/7) पर कोई भी अतिक्रमण नहीं है।

5. मद संख्या (5) के सन्दर्भ में निवेदन है कि वन विभाग की भूमि न.खसरा 1105 व 1108 में मण्डी पठानकोट एन.एच. से मुख्य पण्डाल (न.खसरा 52 मलकीयती राधा स्वामी सतसंग व्यास) तक लगभग 9 मीटर चौड़ाई का एक अर्द्ध पक्का रास्ता बना हुआ है। इसके अतिरिक्त वन विभाग की भूमि नंबर खसरा 44 में से एक पक्का रास्ता चौड़ाई लगभग 7 मीटर बना है जो कि कैंटीन (नंबर खसरा 41,42,43) से मुख्य पण्डाल (नंबर खसरा 47 मलकीयती राधा स्वामी सतसंग व्यास) की ओर जाता है। इसी स्थान के दूसरी ओर एक अन्य रास्ता पक्का बना है जो कि लगभग 7 मीटर चौड़ा है व कैंटीन (नंबर खसरा 41-42-43 मलकीयती राधा स्वामी सतसंग व्यास) से शुरू होकर नंबर खसरा 44 से होकर मुख्य पण्डाल (नंबर खसरा 52 मलकीयती राधा स्वामी सतसंग व्यास) की ओर जाता है। अर्थात् वन विभाग की भूमि पर राधा स्वामी सतसंग व्यास द्वारा कुल 3 अर्द्ध रास्ते बनाए गए हैं। इस वास्तविक मौका पर उपस्थित वन विभाग के कर्मचारी/अधिकारीओं को अवगत करवा दिया गया व पूर्व में तहसीलदार पालमपुर द्वारा की गई निशानदेही रिपोर्ट में भी इसका वर्णन मौजूद है। निशानदेही की प्रतिलिपी साथ संलग्न कर दी गई है।

6. मद संख्या (6) के सम्बन्ध में निवेदन है कि यह वन विभाग की भूमि पर बने रास्तों से ही समबन्धित है जिसका व्यौरा मद संख्या 5 में विस्तृत रूप से कर दिया गया है।

7. बाद छानबीन पाया गया कि भूमि खाता नं. 70 मिन खतौनी नं. 119 खसरा नं. 711 रकवा तादादी 0-02-69 हैक्ट सालम वखाना काश्त, खाता नं. 73 खतौनी नं. 124 खसरा नं. 716 रकवा तादादी 0-43-73 हैक्ट का 439/4373 भाग रकवा वकदर 0-04-39 हैक्ट, खाता नं. 74 खतौनी नं. 125 खसरा किता 37 रकवा तादादी 04-18-07 हैक्ट सालम, खाता नं. 75 खतौनी नं. 126 खसरा नं. 717 रकवा तादादी 0-02-24 हैक्ट का 1/2 भाग रकवा वकदर 0-01-12 हैक्ट और खाता नं. 76 खतौनी नं. 127 खसरा नं. 718 रकवा तादादी 0-05-80 हैक्ट का 507/580 भाग रकवा वकदर 0-05-07 हैक्ट कुल रकवा हर पांच खाताजात 04-31-34 हैक्ट वाक्या जमाबन्दी साल 2020-21 महाल ब्रह्म ठेहड़ हद नं. 46 मौजा लाहला उप तहसील चचियाँ जिला काँगडा हिं प्र 0 मलकीयती राधा स्वामी सतसंग व्यास रजि. सो. डेरा बाबा जैमल सिंह तहसील बाबा वकाला जिला अमृतसर पंजाब है। व मौका निरीक्षण के दौरान पाया गया कि उपरोक्त भूमि मौका पर खाली है और किसी प्रकार का निर्माण मौका पर नहीं किया गया है। महाल हजा उपरोक्त के अन्तर्गत खेवटदार राधा स्वामी सतसंग व्यास रजि. सो. डेरा बाबा जैमल सिंह द्वारा करवाई गई रजिस्ट्रीयों बारे विवरण निम्न है:-

क्र	क्रेता	नाम महा ल	रजिस्टरी नं	दिनांक	सब रजिस्ट्रार	इन्तकाल नं	किस्म इन्तकाल	तिथी फ़ैसला	रकवा तादादी
1	राधा स्वामी	ब्रह्म ठेहड़	1254/2008	19-09-2008	पालमपुर	207	बे	18-10-2008	0-44-63
2	सतसंग		1256/2008	19-09-2008	पालमपुर	208	बे	18-10-2008	0-16-14
3	व्यास रजि.		1255/2008	19-09-2008	पालमपुर	209	बे	18-10-2008	0-07-30

4	सो डेरा	1253/2008	19-09-2008	पालमपुर	210	बै	18-10-2008	01-27-56
5	बाबा जैमल सिंह	1340/2008	13-10-2008	पालमपुर	211	बै	18-10-2008	0-03-72
6	तहशील बाबा	1341/2008	13-10-2008	पालमपुर	212	बै	18-10-2008	0-22-77
7	वकाला जिला	1342/2008	13-10-2008	पालमपुर	213	बै	18-10-2008	0-22-66
8	अमृतसर	1343/2008	13-10-2008	पालमपुर	214	बै	18-10-2008	0-03-36
9	पंजाब	1533/2008	21-11-2008	पालमपुर	217	बै	31-12-2008	0-03-72
10		1532/2008	21-11-2008	पालमपुर	218	बै	31-12-2008	0-19-04
11		1651/2008	19-12-2008	पालमपुर	224	बै	31-12-2008	0-07-44
12		1696/2008	26-12-2008	पालमपुर	225	बै	31-12-2008	0-23-27
13		47/2009	15-01-2009	पालमपुर	228	बै	27-03-2009	0-11-73
14		48/2009	15-01-2009	पालमपुर	229	बै	27-03-2009	0-02-53-
15		49/2009	15-01-2009	पालमपुर	230	बै	27-03-2009	0-26-85
16		175/2009	06-02-2009	पालमपुर	232	बै	27-03-2009	0-09-56
17		160/2009	05-02-2009	पालमपुर	233	बै	27-03-2009	0-02-69
18		163/2009	05-02-2009	पालमपुर	237	बै	27-03-2009	0-29-46
19		1576/2009	13-10-2009	पालमपुर	247	बै	28-08-2010	0-05-90
20		1575/2009	13-10-2009	पालमपुर	248	बै	28-08-2010	0-07-38
21		179/2011	08-02-2011	पालमपुर	256	बै	24-03-2011	0-05-06
22		178/2011	08-02-2011	पालमपुर	257	बै	24-03-2011	0-01-07
23		1636/2013	16-07-2013	पालमपुर	279	बै	13-08-2013	0-23-99
24		539/2013	06-03-2013	पालमपुर	6000013	बै	06-03-2013	0-02-00
25		711/2013	22-03-2013	पालमपुर	6000015	बै	22-03-2013	0-01-48

जोड रकवा -

04-31-31  
10

बाद छानबीन यह भी पाया गया कि उपरोक्त रकवा 04-31-31 में तक्सीम द्वारा 0-00-03 है0 की बेशी हुई है, अतः वर्तमान में राधा स्वामी सतसंग ब्यास रजि. सो. डेरा बाबा जैमल सिंह तहशील बाबा वकाला जिला अमृतसर पंजाब के नाम कुल 04-31-34 हैक्ट भूमि दर्ज कागजात माल महाल ब्रह्म ठेहडू है।

8. मद संख्या (8) के सम्बन्ध में निवेदन है कि वन विभाग की भूमि पर अस्थाई रूप से कच्चे रास्ते बने हुए हैं जो कि सतसंग के दौरान उपयोग में लाए जाते हैं।

9. गद संख्या (9) के सन्दर्भ में निवेदन है कि वन विभाग की भूमि न.खसरा 44 पर किसी भी प्रकार का कूड़ा कर्कट अथवा मिट्टी के ढेर इत्यादि मौका पर नहीं हैं अपितु इसके उपर पेड लगे हुए हैं।
10. गद संख्या (10) के सम्बन्ध में निवेदन है कि सतसंग के दौरान हजारों की संख्या में लोग यहां एकत्रित होते हैं। पेडों को होने वाले नुकसान, वनभूमि उपयोग, पार्किंग आदि निर्माण वारे राधा स्वामी सतसंग व्यास का कहना है कि वह हर साल इस बारे वन विभाग से स्वीकृति नियमानुसार लेते हैं। लिहाजा वन विभाग से इस बारे जानकारी लेना वाजिव है।

अतः रिपोर्ट क्षेत्रीय राजस्व अभिकरण सहित महोदया की सेवा में आगामी कार्यवाही हेतु संलग्न प्रेषित है।

भवदीय

*P. R.*  
 नायब तहसीलदार  
 मुल्हा (कागडा) जिल्हा



IN THE COURT OF Hon'ble National Green Tribunal, Principal Bench, New Delhi

Suit/Appeal No. OA No. 461/2025 JURISDICTION OF 201

In re:-

NGT BAR ASSOCIATION (PB) Legal Aid Committee	Plaintiff(s) or	Petitioner(s)
	Appellant(s)	Complainant(s)

VERSUS

State of HP & Ors. Defendant (s)/ Respondent(s) / Accused Know all to whom these Present shall come that I/we Dr. Sanjeev Sharma S/o Shri. Gopi Ram, presently posted as Deputy conservator of Forest, Palampur Forest Division, HP

The above named Respondent No. 5

do hereby appoint

(herein after called the advocate/s) to be my / our Advocate in the above – noted case authorize him:- Anil Jaryal, Advocate, D/3587/16 ch. No. 109, block-03, DHC, 9871277207

To act, appear and plead in the above-noted case in this court or in any other court in which the same may be tried or heard and also in the appellate court including High Court subject to payment of fees separately for each court by me/us.

To sign file, verify and present pleadings, appeals cross-objection or petitions for executions review, revision, withdrawal, compromise or other petitions or affidavits or other documents as may be deemed necessary or proper for the prosecution of the said case in all its stages subjects to payment of fees for each stage. To file and take back documents, to admit and/or deny the documents of opposite party.

To withdraw or compromise the said case or submit to arbitration any differences of disputes that may arise touching or in any manner relating to the said case.

To take execution proceedings on paying separate fee.

To deposit, draw and receive money, cheques, cash and grant receipts hereof and to do all other acts and things which may be necessary to be done for the progress and in the course of the prosecution on the said case.

To appoint and instruct any other Legal Practitioner authorizing him to exercise the power and authority hereby conferred upon the Advocate whenever he may think fit to do so and to sign the power of attorney on our behalf.

And I/we undersigned to hereby agree to ratify and confirm all acts done by the Advocate or his substitute in the matter as my/our own acts, as if done by me/us to all intents and purpose.

And I/we undertake that I/We or my/our duly authorized agent would appear in court on all hearings and will inform the Advocate for appearance when the case is called.

And I/We undersigned do hereby agree not to hold the advocate or his substitute responsible for the result of the said case. The adjournment costs whenever ordered by the court shall be of the Advocate which he shall receive and retain for himself.

And I/we undersigned do hereby agree that in the event of the whole or part of the fee agreed by me/us to be paid to the advocate remaining unpaid he shall be entitled to withdraw from the prosecution of the said case until the same is paid up. The fee settle is only for the above case and above Court. I/We hereby agree that once the fee is paid, I /We will not be entitled for the refund of the same in any case whatsoever and if the case prolongs for more than 3 years the original fee shall be paid again by me/us.

IN WITNESS WHERE OF I/We do hereunto set my/our hand to these presents the contents of which have been understood by me/us on this 20.04.2026 Day of 201 Accepted subject to the terms of the fees.

Advocate  
Anil Jaryal  
D/3587/16

Client

Client  
Dy. Conservator of Forest  
Palampur Forest Division  
Palampur

I Identify the Signature/Thumb Impression of Below Mentioned Person,

Signed in My Presence. The Client.